



# PROJETO ELÉTRICO

FOLHA 03

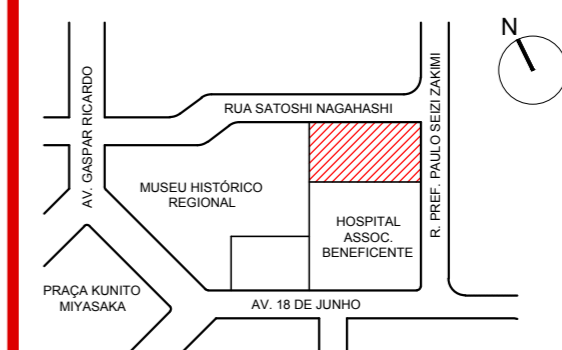
ASSUNTO - AMPLIAÇÃO DO PRÉDIO DO PRONTO SOCORRO MUNICIPAL DE BASTOS

LOCAL - R. PREF. PAULO SEIZI ZAKIMI ESQ. COM R. SATOSHI NAGAHASHI (ANTIGA R. ADHEMAR DE BARROS) - BASTOS - SP

PROPRIETÁRIA - PREFEITURA MUNICIPAL DE BASTOS

ESCALA - INDICADAS

## SITUAÇÃO SEM ESCALA



Prop.:  
**PREFEITURA MUNICIPAL DE BASTOS**  
CNPJ: 45.547.403/0001-93

**HOSMANY ROSA VIEIRA**  
Arquiteto e Urbanista - CAU/SP A6924-8  
RRT-9057269/9057300

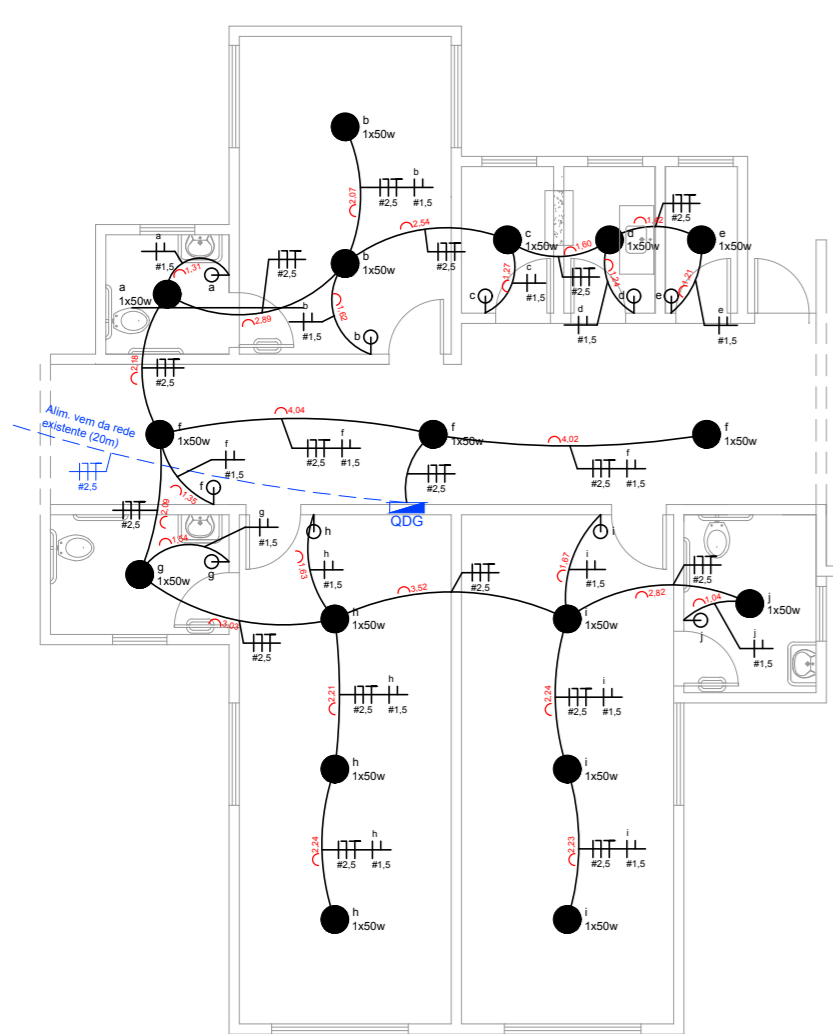
**ARQ. DANIEL MESSIAS DOS SANTOS**  
Assist. Sec. Municipal de Planejamento

## QUADRO DE ÁREAS

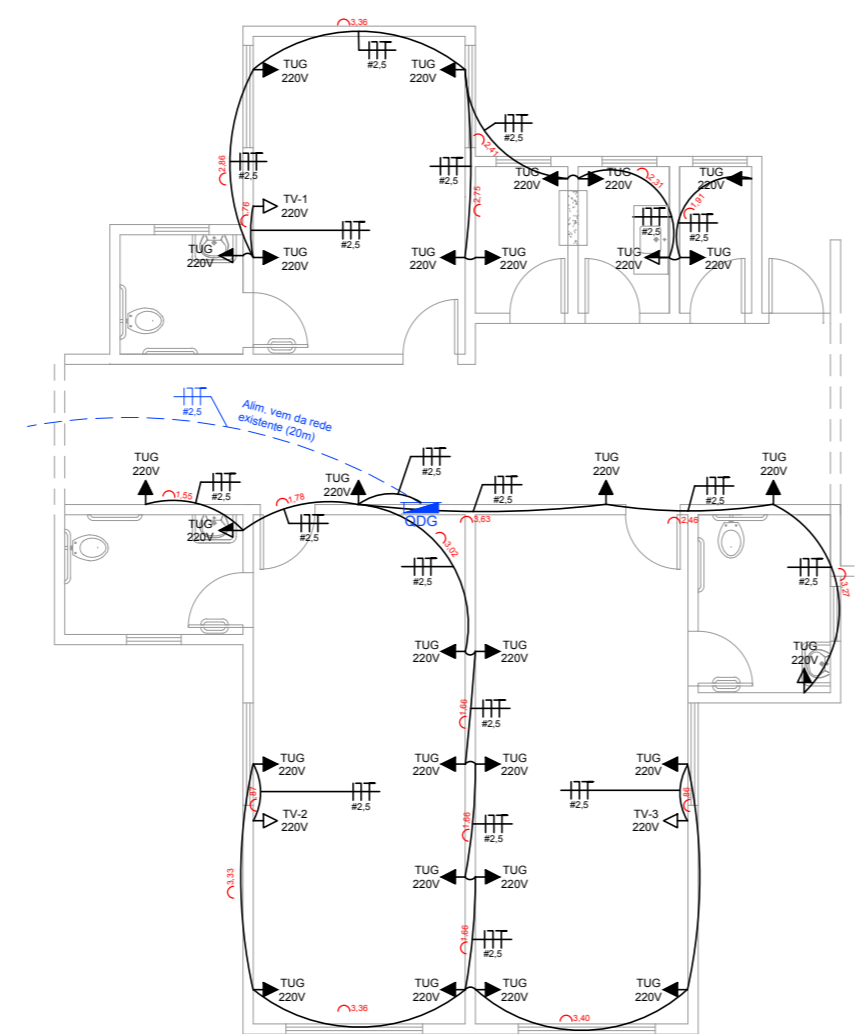
TERRENO .....	1.536,00 m <sup>2</sup>
ÁREA CONSTRUÍDA .....	467,64 m <sup>2</sup>
A CONSTRUIR .....	120,23 m <sup>2</sup>
TOTAL DA CONSTRUÇÃO .....	587,87 m <sup>2</sup>
ÁREA LIVRE .....	948,13 m <sup>2</sup>
TAXA DE OCUPAÇÃO .....	38,27 %

**PATRICIA ALVES DE LIMA RODRIGUES MOREIRA**  
Diretora Geral de Saúde

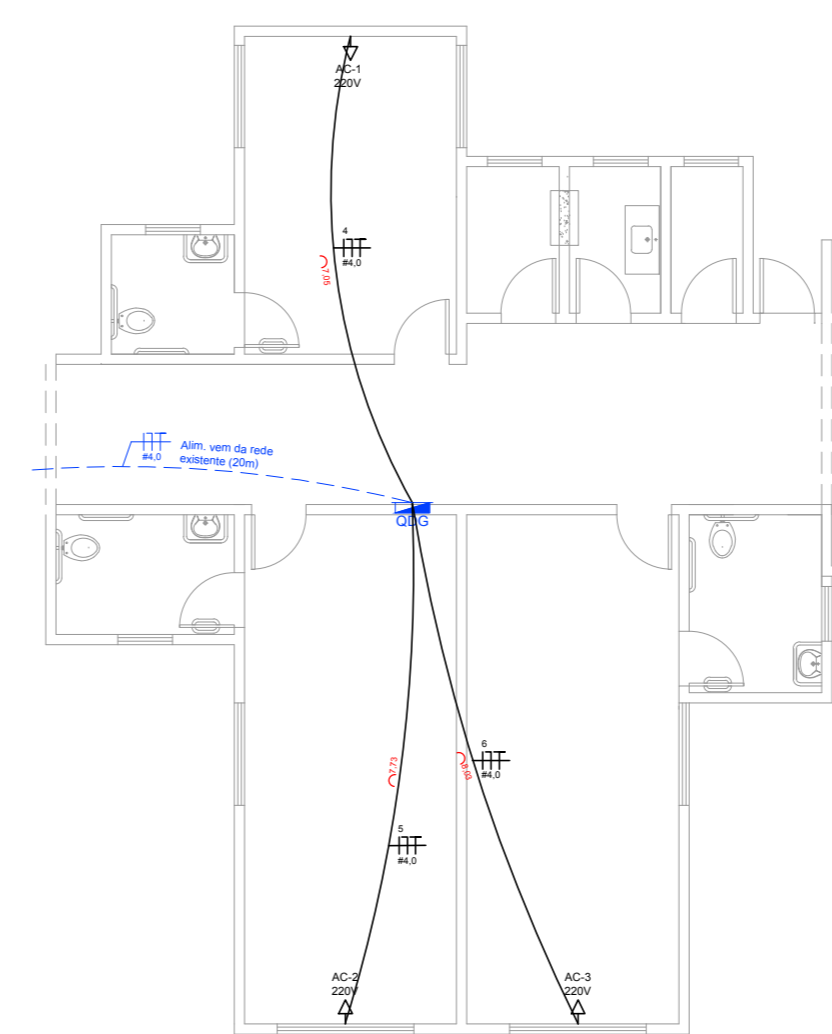
LEGENDA	
	Quadro de Distribuição Geral
	Ponto de luminária no teto
	Interruptor simples
	Interruptor paralelo
	Tomada baixa (h= 0,30m)
	Tomada média (h= 1,30m)
	Tomada alta (h= 2,00m)
	Ar-condicionado



ELÉTRICA (ILUMINAÇÃO)  
ESCALA 1/100



ELÉTRICA (TOMADAS DE USO GERAL)  
ESCALA 1/100



ELÉTRICA (TOMADAS DE USO ESPECÍFICO)  
ESCALA 1/100



PREFEITURA MUNICIPAL DE BASTOS  
Rua Adhemar de Barros, 515 - Telefone (14) 3478-9803 - Centro  
Bastos/SP - CEP 17690-000 - email: planejamento@bastos.sp.gov.br

