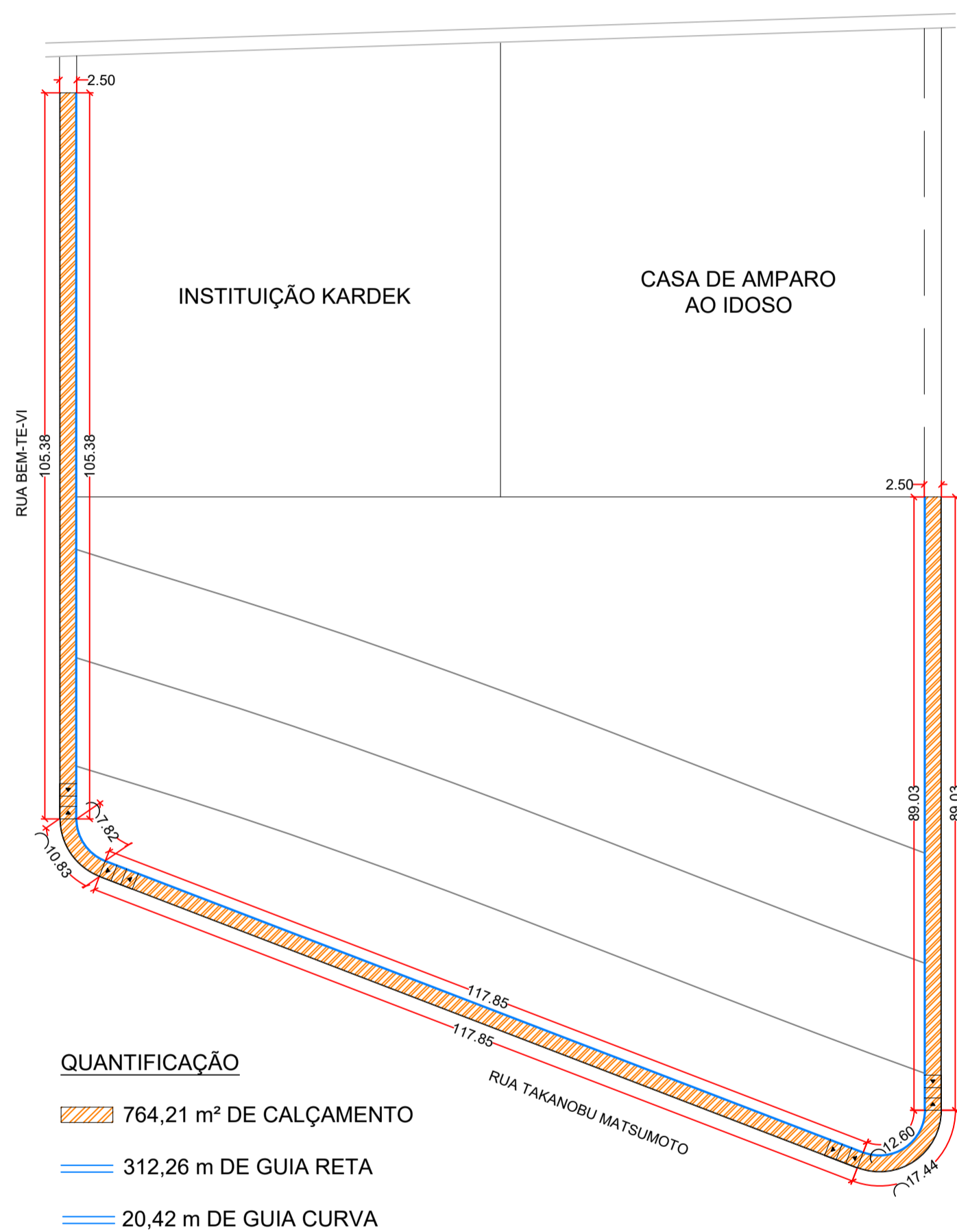
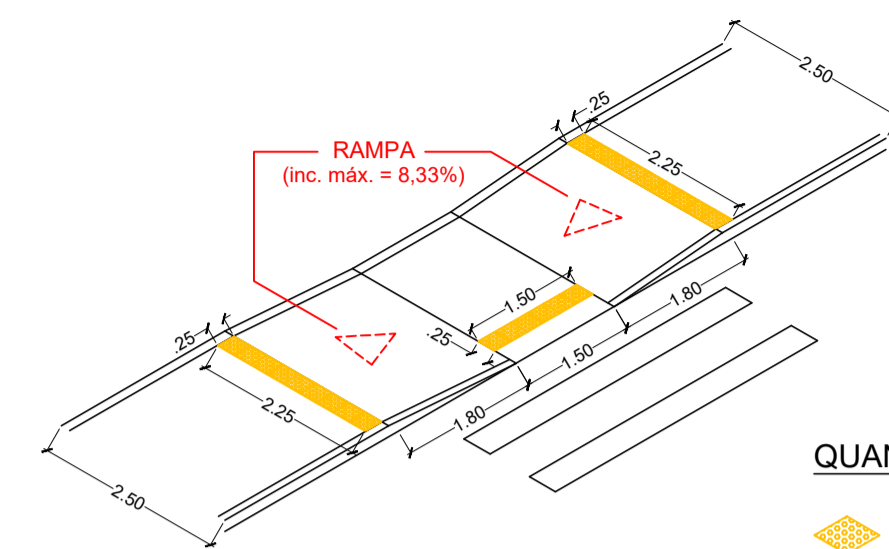
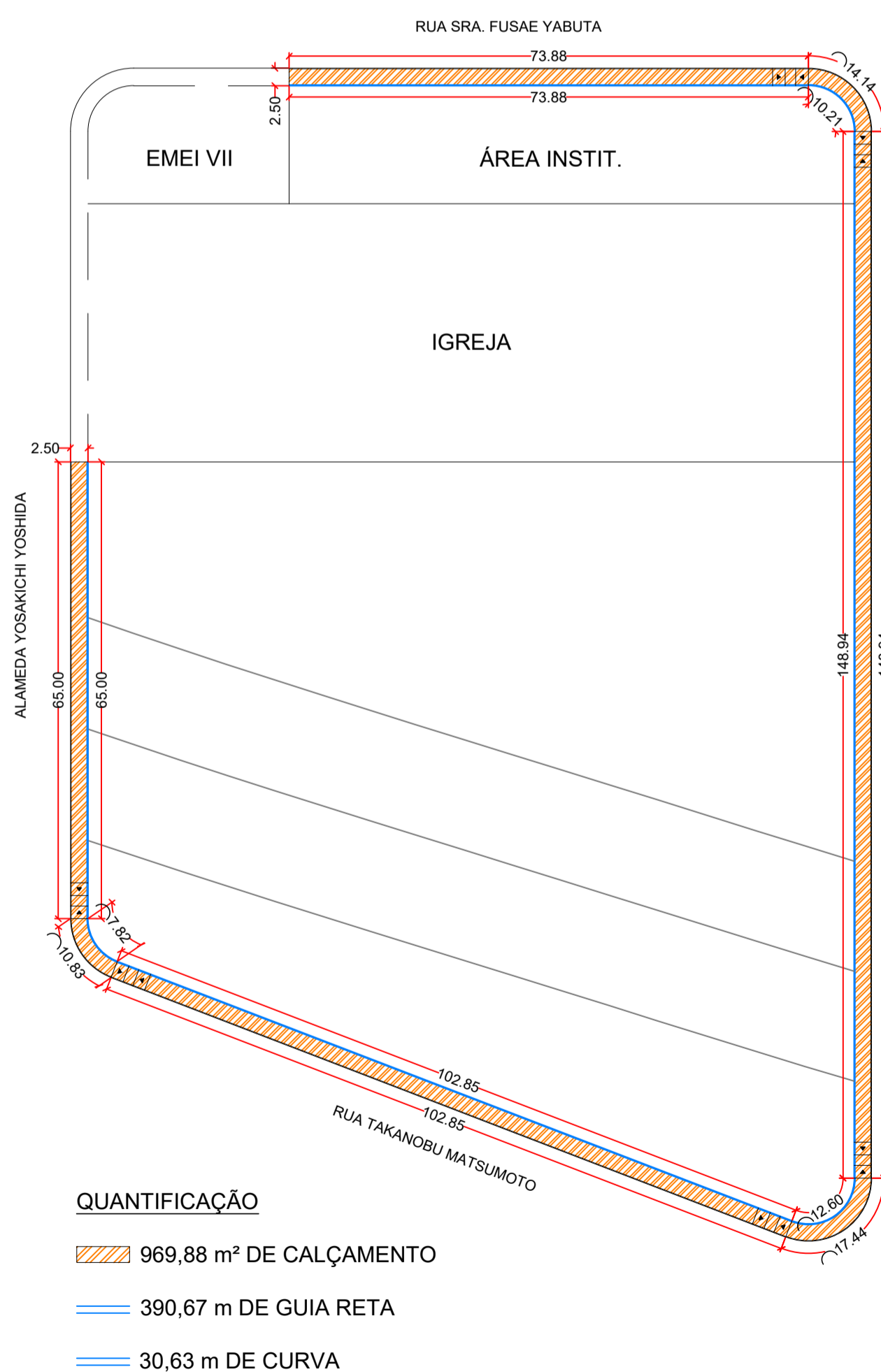


ETAPA 01



PLANTA
ESCALA 1:750


ETAPA 02



QUANTIFICAÇÃO - 18 RAMPAS

1,50 m² DE PISO TÁTIL

DETALHE RAMPAS
ESCALA 1:100

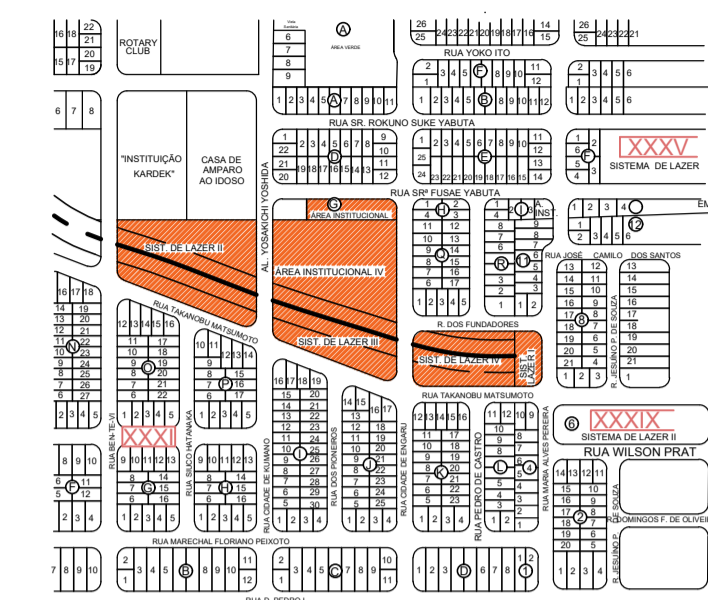
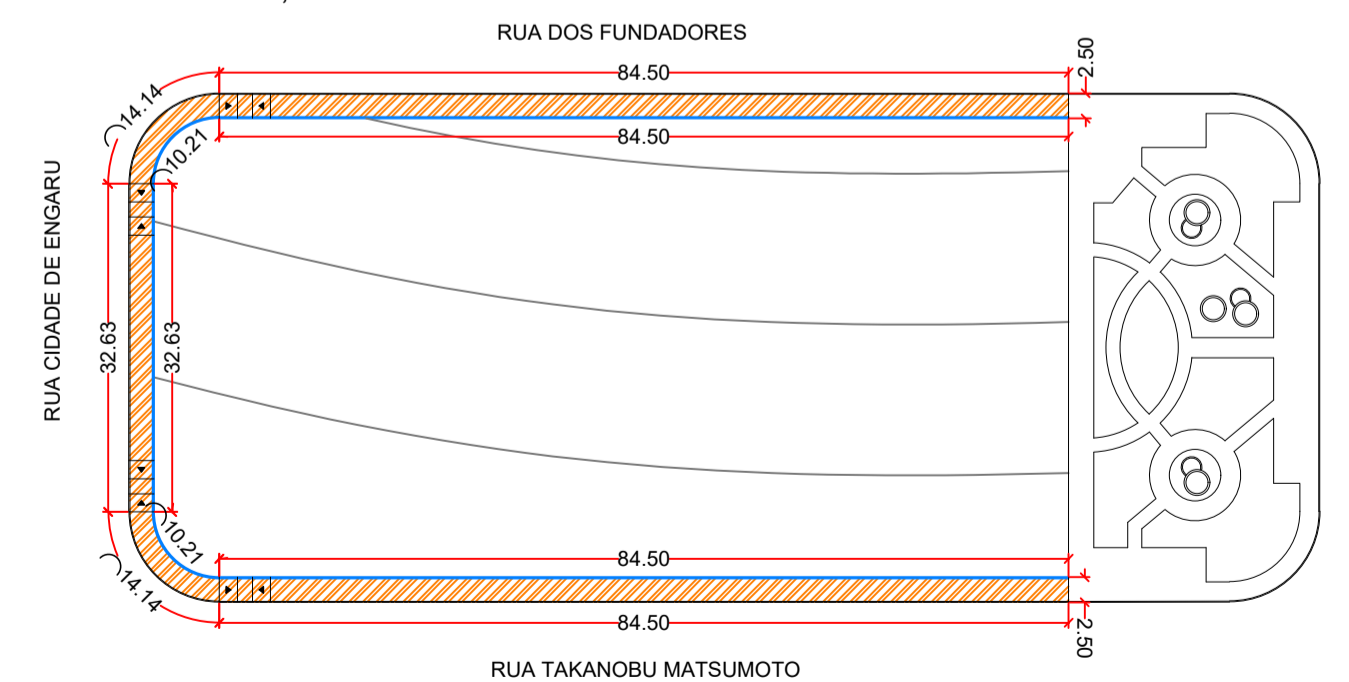


CORTE CALÇADA
ESCALA 1:20

QUANTIFICAÇÃO

- 513,08 m² DE CALÇAMENTO
- 201,63 m DE GUIA RETA
- 20,42 m DE GUIA CURVA

ETAPA 03



PROJETO

FOLHA
01

ASSUNTO - EXECUÇÃO DE CALÇADAS E PRAÇA

LOCAL - JARDIM LARANJEIRAS, JARDIM LARANJEIRAS II
JARDIM RESIDENCIAL DELTA VILLE. - BASTOS/SP

INTERESSADO - PREFEITURA MUNICIPAL DE BASTOS

ESCALA - INDICADAS

SITUAÇÃO (VIDE FOLHA)

SÉRGIO MASAO HOSOYA
Eng.º Civil - CREA 5061329667
ART:28027230200496499

WILLIAM DOS SANTOS SILVA
Arquiteto e Urbanista - CAU/SP 224952-9
Autor do Projeto

ARQ. DANIEL MESSIAS DOS SANTOS
Assist. Sec. Municipal de Planejamento

MANOEL IRONIDES ROSA
Prefeito Municipal



PREFEITURA MUNICIPAL DE BASTOS
Rua Ademar de Barros, 515 - Telefone (14) 3478-9803 - Centro
Bastos/SP - CEP 17690-000 - email: planejamento@bastos.sp.gov.br