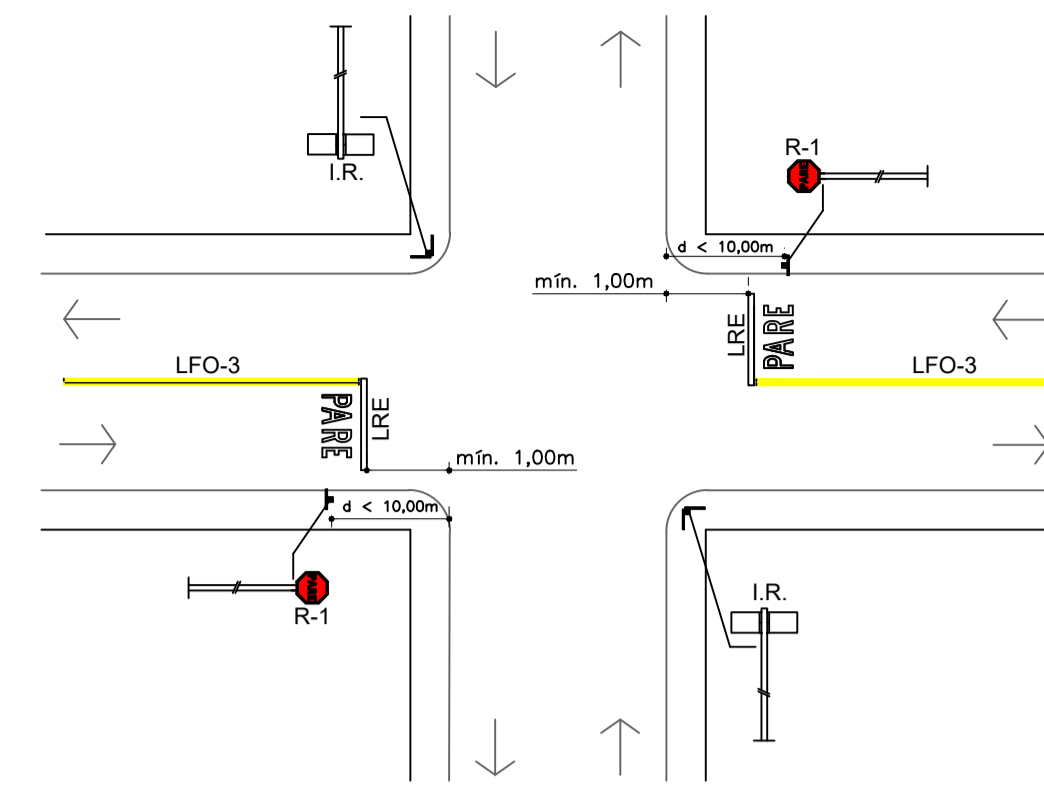
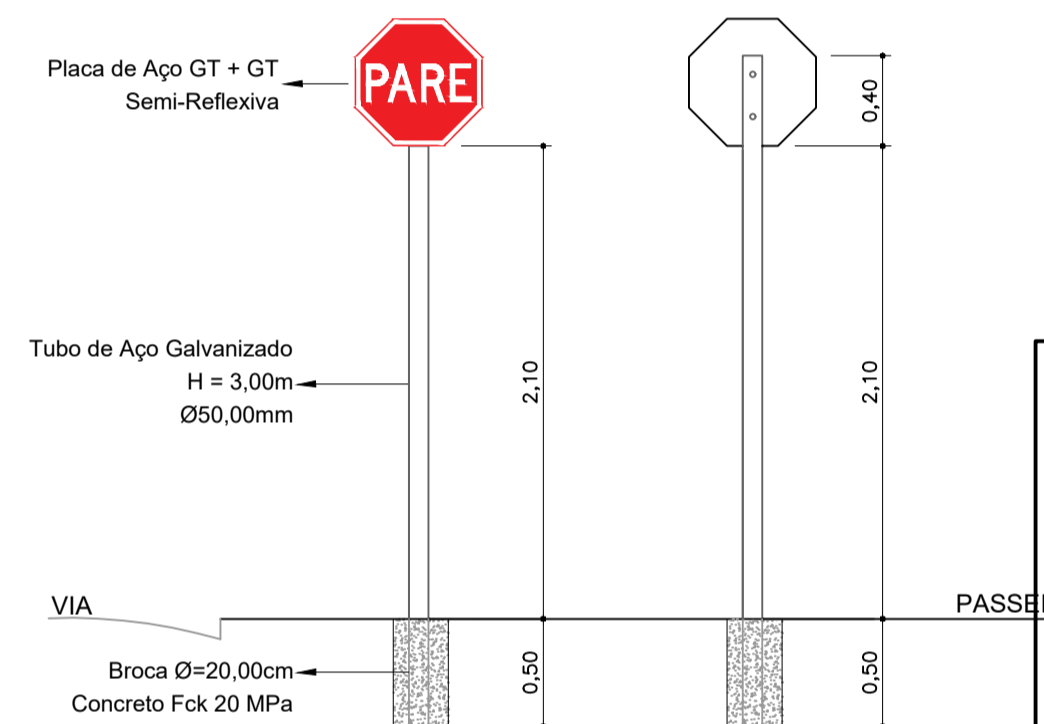
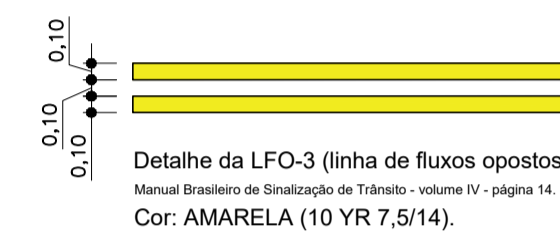


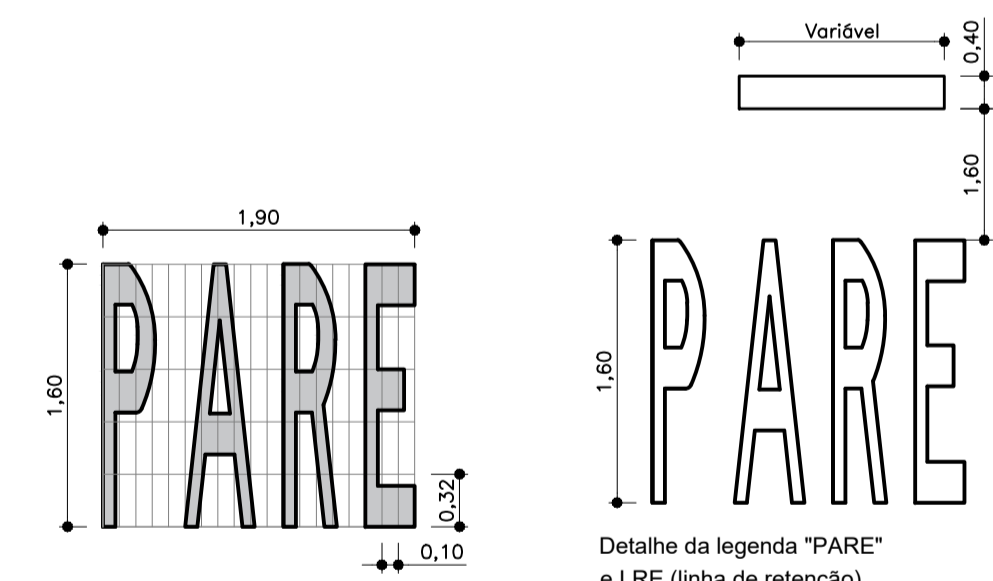
PLANTA  
ESC: 1/1000



Locação das sinalizações nas vias  
Manual Brasileiro de Sinalização de Tráfego - Volume I (página 40) e Volume IV (página 108)

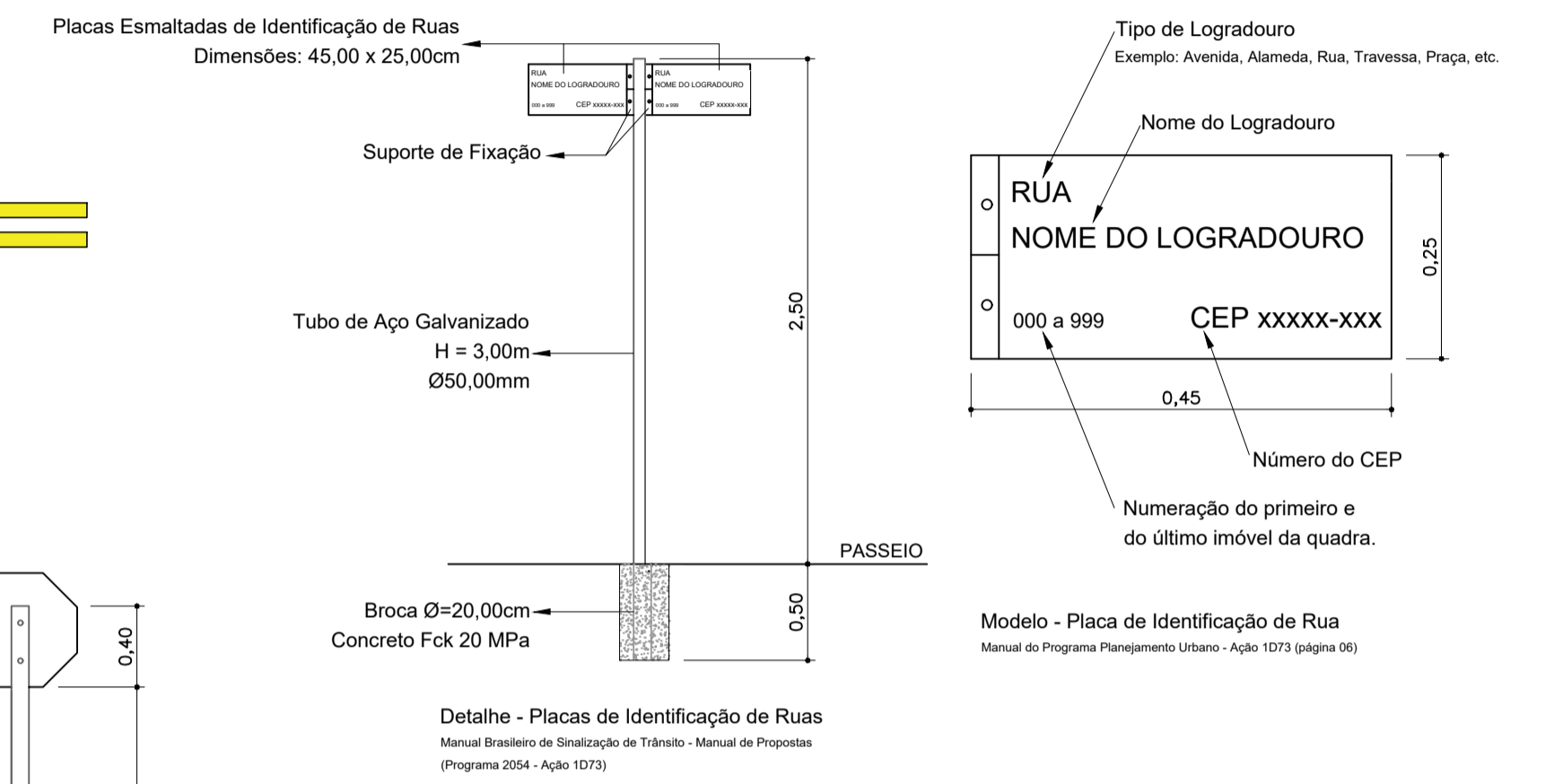


Detalhe - Placas de Regulamentação  
Manual Brasileiro de Sinalização de Tráfego - Volume I (página 33)



Diagramação da legenda "PARE"  
Manual Brasileiro de Sinalização de Tráfego - volume IV - páginas 113 e 114

Detalhe da legenda "PARE" e LRE (linha de retenção)  
Manual Brasileiro de Sinalização de Tráfego - volume IV - páginas 38 e 108  
Cor: BRANCA (N 9.5).



Detalhe - Placas de Identificação de Ruas  
Manual Brasileiro de Sinalização de Tráfego - Manual de Projetos (Programa 2054 - Ação 1273)

# PROJETO

FOLHA  
02/03

ASSUNTO - RECAPEAMENTO ASFÁLTICO

LOCAL - RUAS DOS BAIROS JARDIM HIKARI E JARDIM AMÉRICA

INTERESSADO - PREFEITURA MUNICIPAL DE BASTOS

ÁREA:  
RECAPE 7.360,87m<sup>2</sup>

SÉRGIO MASAO HOSSOYA  
ENG° CIVIL - CREA SP - 5061329667  
ART - 2802723021023090

ENG° RODRIGO ALEXANDRO MURJIA  
Assistente de Sec. Mun. de Planejamento

MANOEL IRONIDES ROSA  
PREFEITO MUNICIPAL



PREFEITURA MUNICIPAL DE BASTOS  
Rua Adhemar de Barros, 600 - Telefone(14) 3478-9800 - Centro  
Bastos/SP - CEP 17690-000 - Email: pmbplan1@bastos.sp.gov.br

