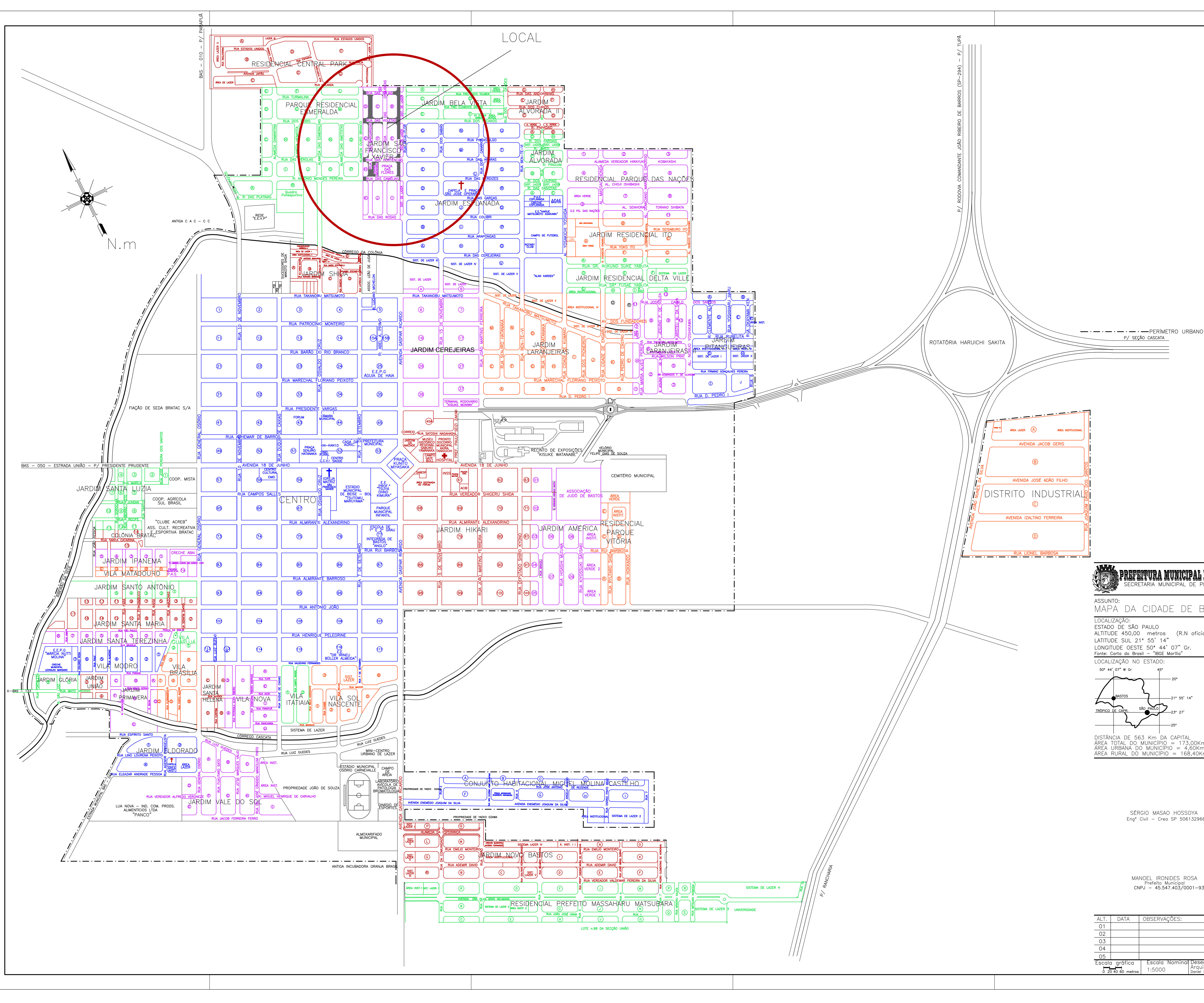
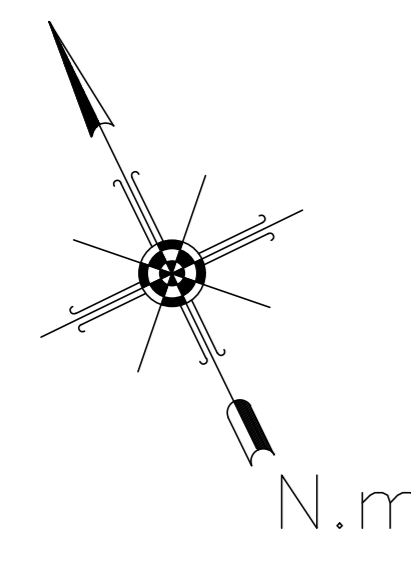


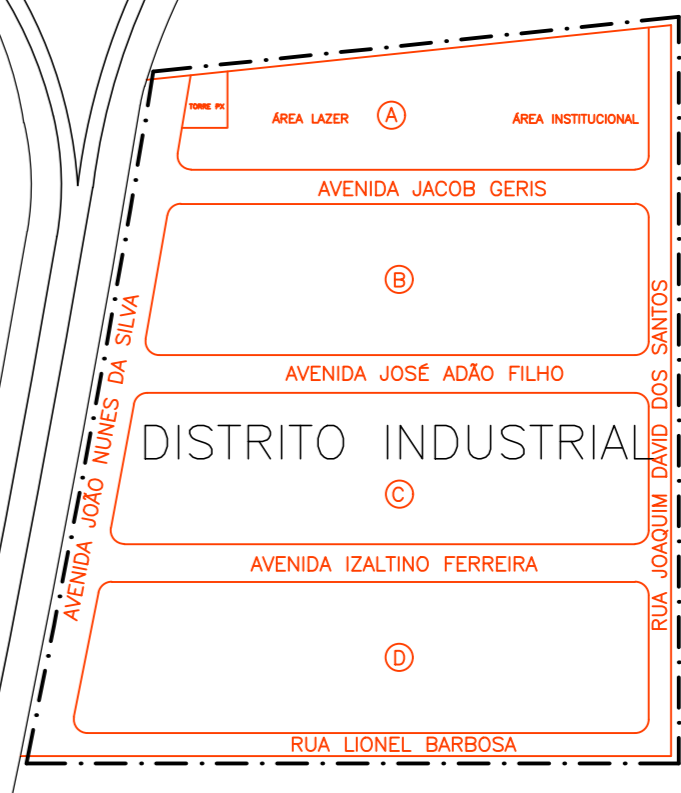
LOCAL



P/ RODOVIA COMANDANTE JOÃO RIBEIRO DE BARROS (SP-294) - P/ DUJA

ROTÁTORIA HARUICHI SAKITA

PERÍMETRO URBANO
P/ SEÇÃO CASCATÁ



PREFEITURA MUNICIPAL DE BASTOS
SECRETARIA MUNICIPAL DE PLANEJAMENTO

ASSUNTO:
MAPA DA CIDADE DE BASTOS

LOCALIZAÇÃO:
ESTADO DE SÃO PAULO
ALTITUDE 450,00 metros (R.N oficial)
LATITUDE SUL 21° 55' 14"
LONGITUDE OESTE 50° 44' 07" Gr.
Fonte: Carta do Brasil - "IBGE Marília"



LOCALIZAÇÃO NO ESTADO:
50° 44' 07" W Gr. 45° 20'
21° 55' 14"
IBRASIL - SÃO PAULO
23° 27' 25'

DISTÂNCIA DE 563 Km DA CAPITAL
ÁREA TOTAL DO MUNICÍPIO = 173,00km²
ÁREA URBANA DO MUNICÍPIO = 4,60km²
ÁREA RURAL DO MUNICÍPIO = 168,40km²

01/01

SÉRGIO MASAO HOSSOYA
Engº Civil - Crea SP 50613296/97

MANOEL IRONDES ROSA
Prefeito Municipal
CNPJ - 45.547.403/0001-93

ALT.	DATA	OBSERVAÇÕES:
01		
02		
03		
04		
05		

Escala gráfica: 0 20 40 60 metros
Escala Nominal: 1:5000
Desenho: Daniel Messias dos Santos