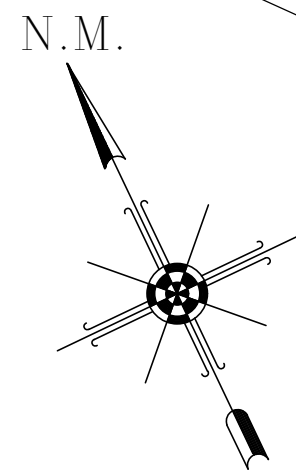
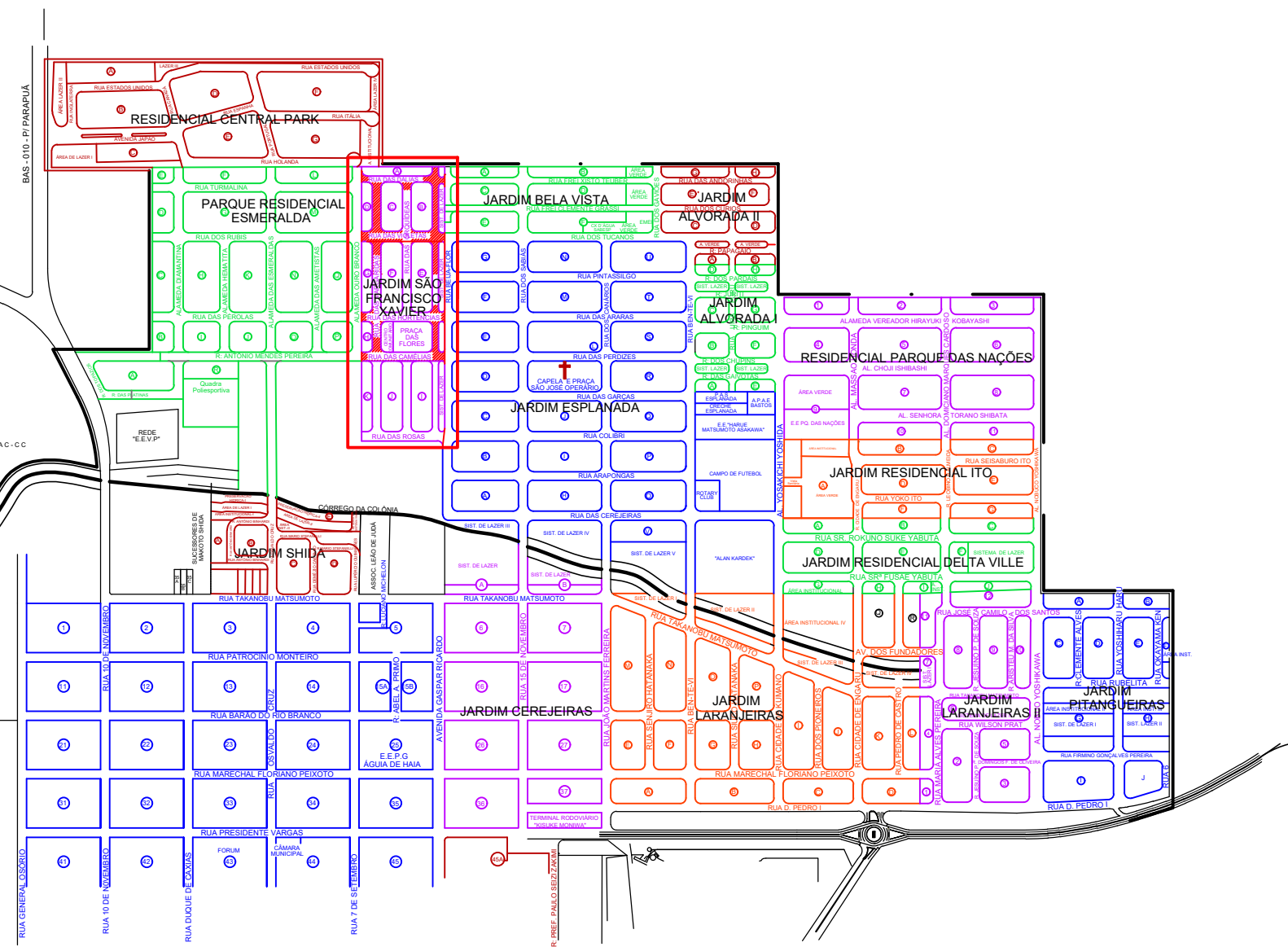


PROJETO RECAPE
ESC.: 1/1500

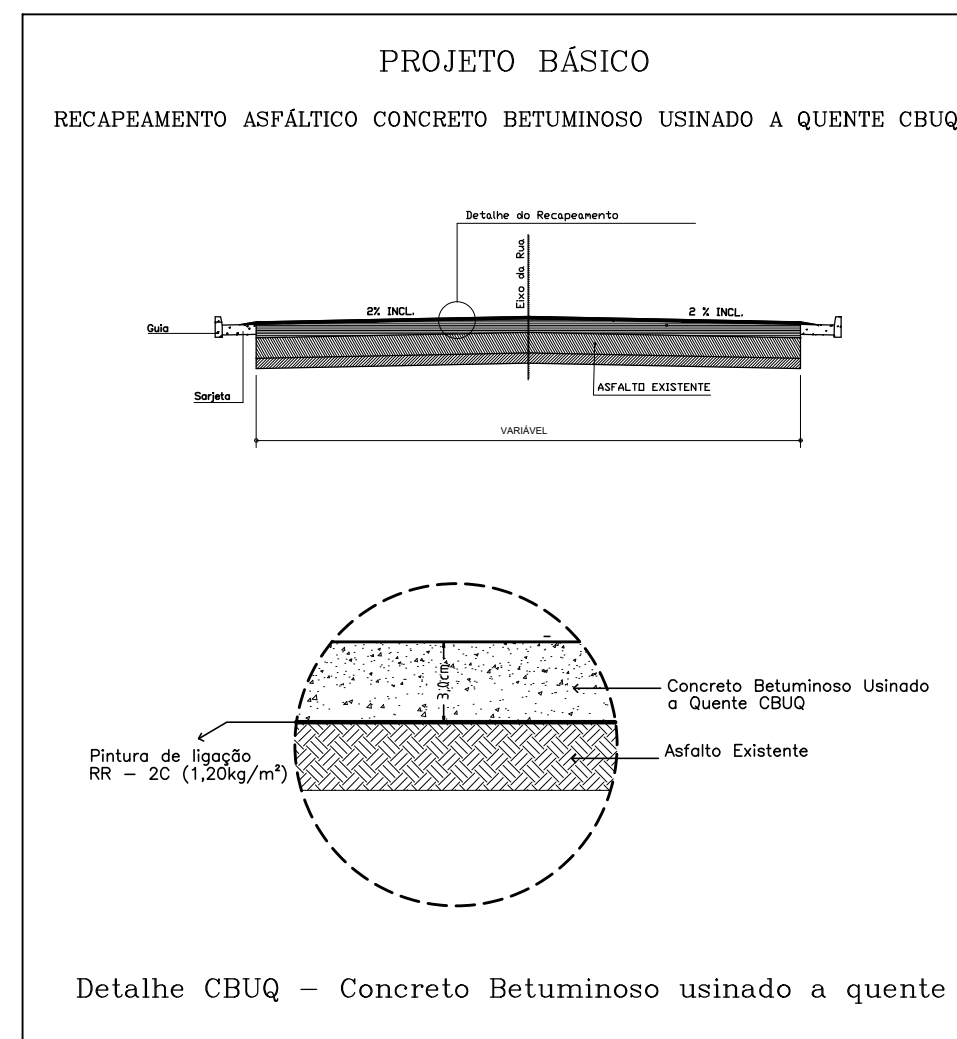


LOCALIZAÇÃO
ESC.: 1/1500



RUAS HORIZONTAIS	
RUA DAS DÁLIAS	1.225,04 m ²
RUA DAS VIOLETAS	1.310,20 m ²
RUA DAS HORTÊNCIAS	1.442,76 m ²
RUA DAS CAMÉLIAS	1.437,79 m ²
RUAS VERTICAIS	
RUA DAS MARGARIDAS	2.413,86 m ²
RUA DAS ORQUÍDEAS	1.884,72 m ²
AVENIDA GASPAR RICARDO	2.438,10 m ²
RUA BEIJA FLOR	1.836,17 m ²
TOTAL DO RECAPE	13.988,64 m²

- ÁREA A SER RECAPEADA (RUAS HORIZONTAIS)
- ÁREA A SER RECAPEADA (RUAS VERTICAIS)



PROJETO

FOLHA
única

ASSUNTO - RECAPEAMENTO ASFÁLTICO NAS RUAS DO JD. SÃO FRANCISCO XAVIER

LOCAL - JARDIM SÃO FRANCISCO XAVIER

INTERESSADO - PREFEITURA MUNICIPAL DE BASTOS

ÁREA:

RECAPE 13.988,64 m²

SÉRGIO MASAO HOSSOYA
ENG^o CIVIL - CREA SP 5061329667

MANOEL IRONIDES ROSA
PREFEITO MUNICIPAL



PREFEITURA MUNICIPAL DE BASTOS
Rua Adhemar de Barros, 600 - Telefone(14) 3478-9800 - Centro
Bastos/SP - CEP 17690-000 - Email: pmbplan1@bastos.sp.gov.br