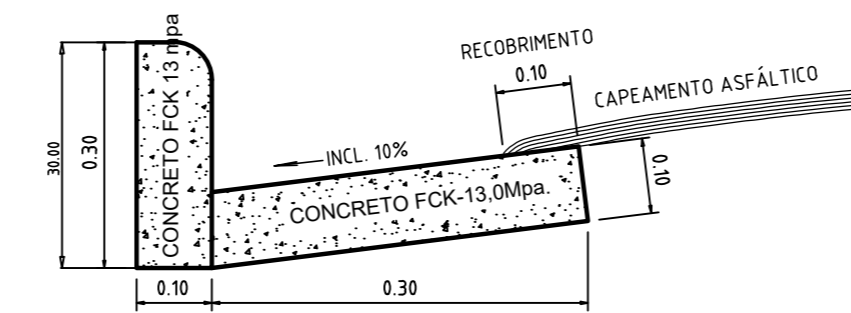


DETALHAMENTO DOS SERVIÇOS

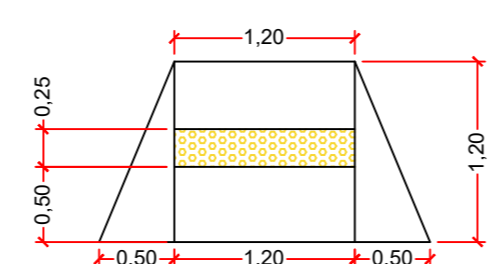
DETALHE GUIA E SARJETA - esc. 1/10



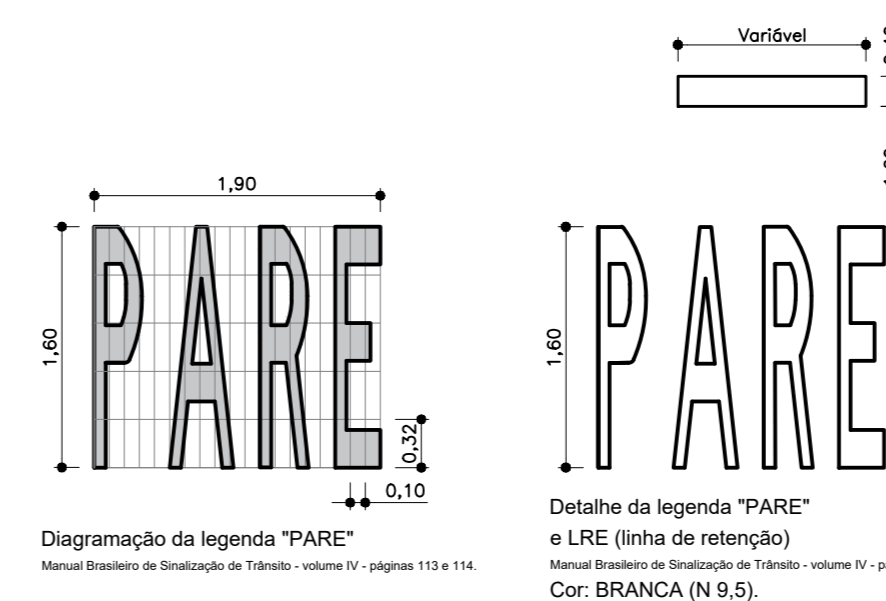
GUIA E SARJETA EXTRUSADA

ÁREAS

PAVIMENTAÇÃO ASFÁLTICA = 690,04m²
 GUIAS E SARJETAS = 68,55m




DETALHAMENTO RAMPA

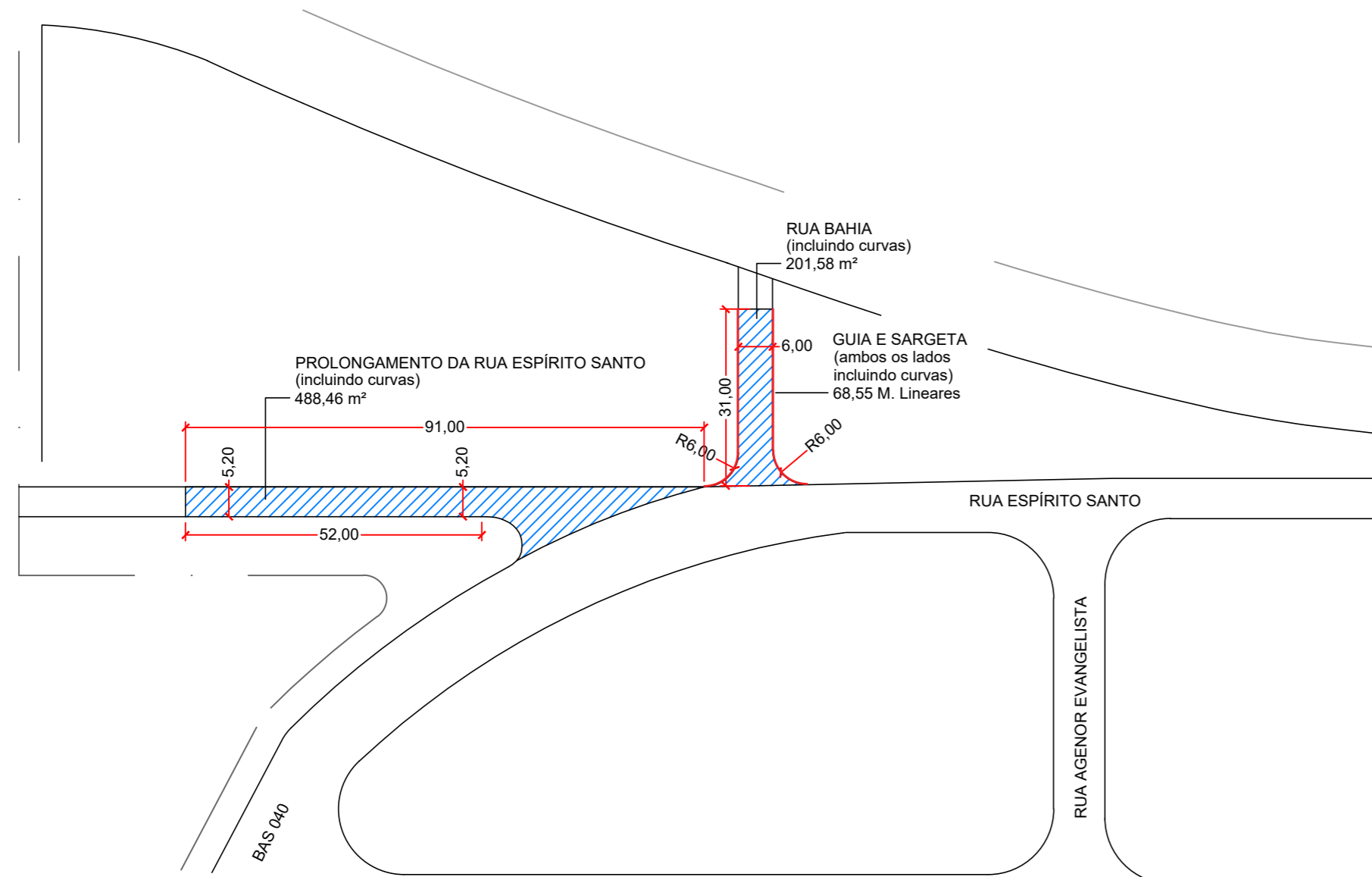


Diagramação da legenda "PARE"
 Manual Brasileiro de Sinalização de Trânsito - volume IV - páginas 113 e 114.

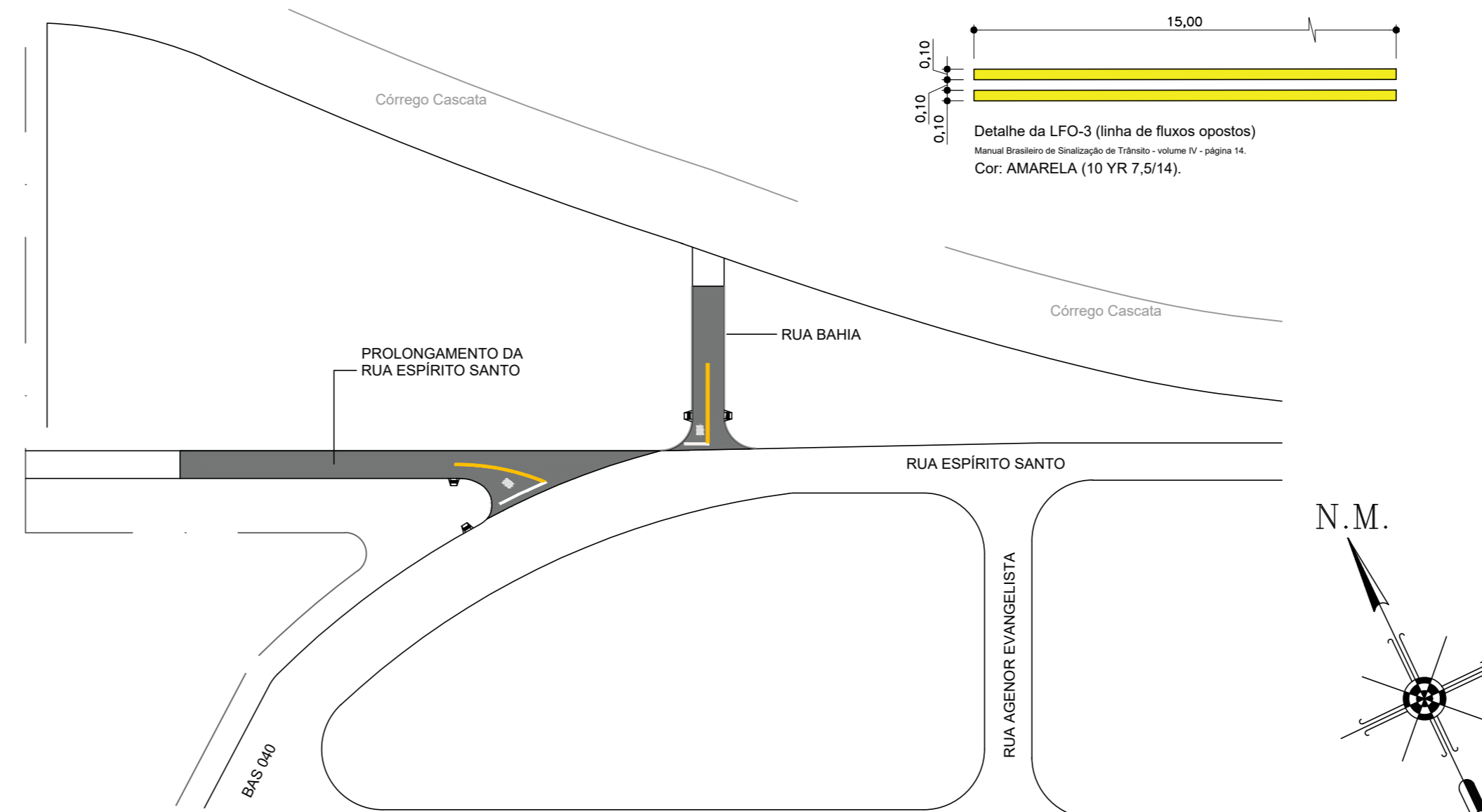
Detalhe da legenda "PARE" e LRE (linha de retenção)
 Manual Brasileiro de Sinalização de Trânsito - volume IV - páginas 38 e 108.
 Cor: BRANCA (N 9.5).



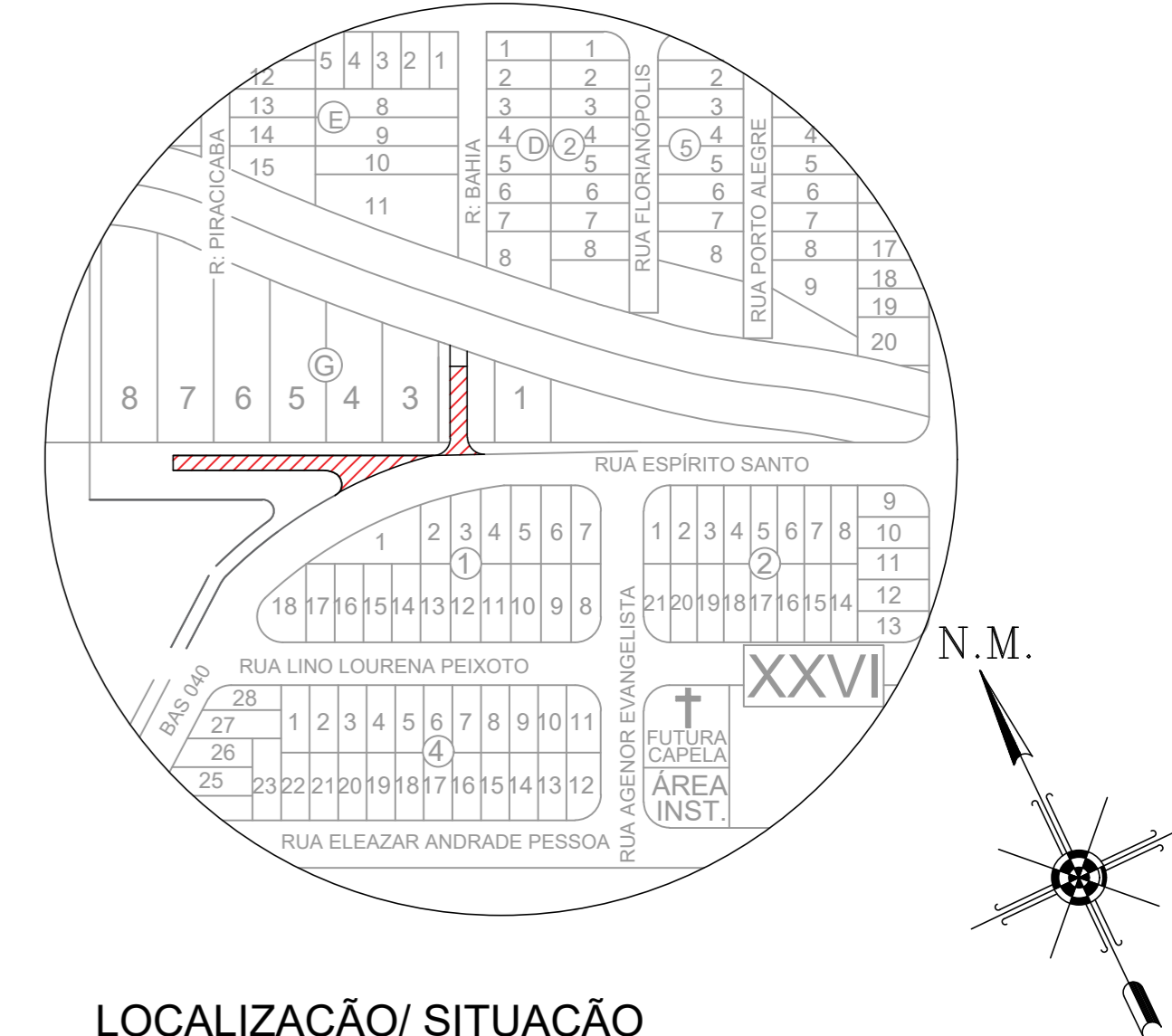
Detalhe da LFO-3 (linha de fluxos opostos)
 Manual Brasileiro de Sinalização de Trânsito - volume IV - página 14.
 Cor: AMARELA (10 YR 7,5/14).



PLANTA DE PAVIMENTAÇÃO
 ESC.: 1/1000



SINALIZAÇÃO HORIZONTAL
 ESC.: 1/1000



LOCALIZAÇÃO/ SITUAÇÃO

PROJETO

FOLHA
 01/02

ASSUNTO - INFRAESTRUTURA URBANA

LOCAL - JARDIM PRIMAVERA, BASTOS - SP

INTERESSADO - PREFEITURA MUNICIPAL DE BASTOS

ÁREA:
 VIDE PROJETO

SÉRGIO MASAO HOSSOYA
 ENG° CIVIL - CREA SP - 060096658
 ART-28027230211447984

ENG° RODRIGO ALEXANDRO MURJIA
 ASSIT. SECR. MUNICIPAL DE PLANEJAMENTO

MANOEL IRONIDES ROSA
 PREFEITO MUNICIPAL



PREFEITURA MUNICIPAL DE BASTOS
 Rua Adhemar de Barros, 530 - Telefone(14) 3478-9800 - Centro
 Bastos/SP - CEP 17690-000 - Email: pmbplan1@bastos.sp.gov.br

