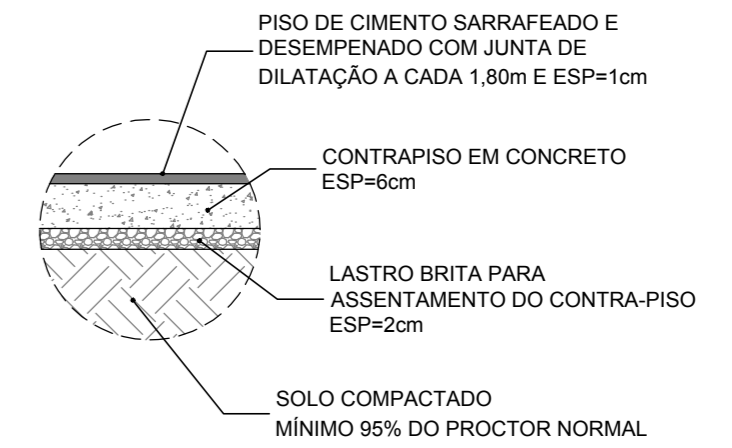
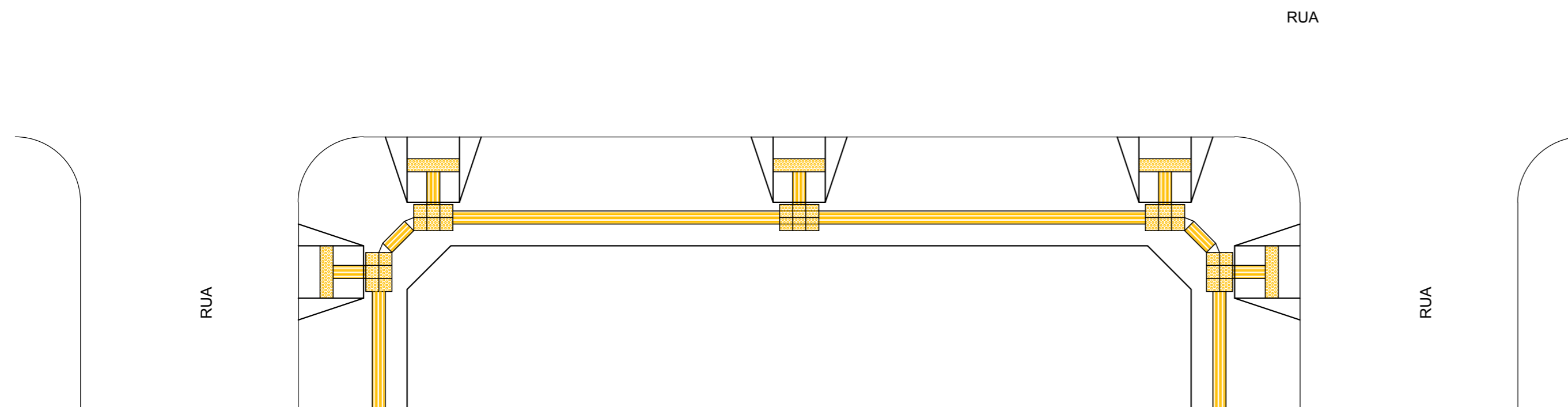


DETALHE 01

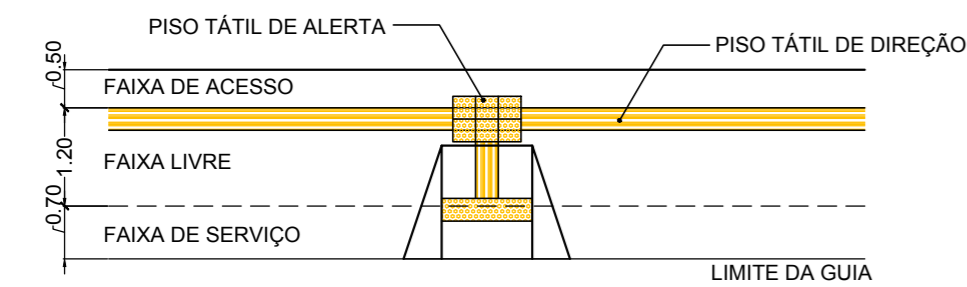
DETALHE 02



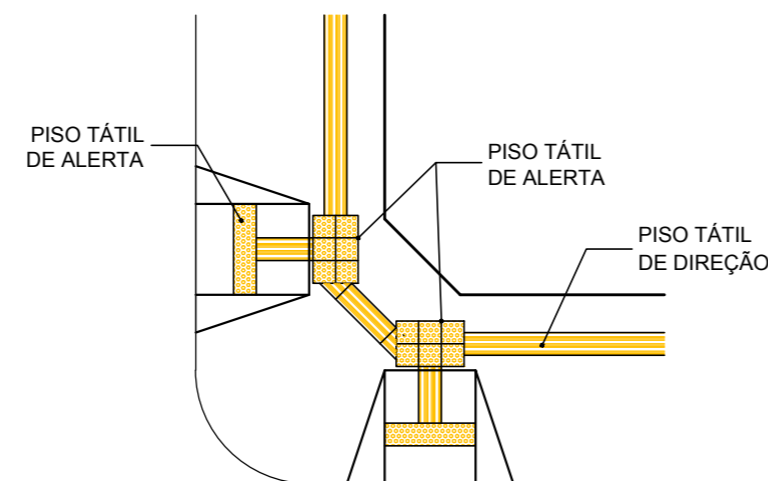
DETALHE 04 - SEÇÃO DA CALÇADA



IMPLANTAÇÃO GENÉRICA SEM ESCALA



DETALHE 02 - RAMPA ACESSÍVEL CENTRAL ESCALA: 1/100



DETALHE 01 - RAMPA ACESSÍVEL ESQUINA ESCALA: 1/100

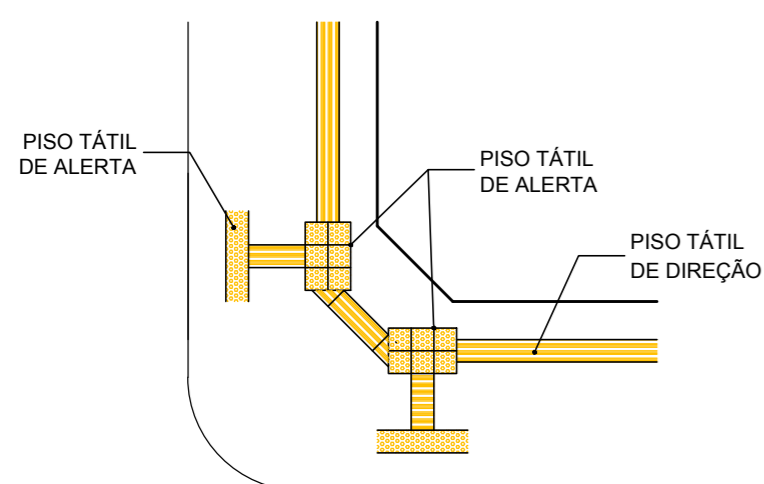
TABELA 01

GABARITO DE COMPRIMENTO DE RAMPA COM RELAÇÃO À ALTURA DO MEIO-FIO	
ALTURA DO MEIO -FIO (cm)	COMPRIMENTO DA RAMPA (cm)
8	96
10	120
12	144
14	168
15	180
16	192

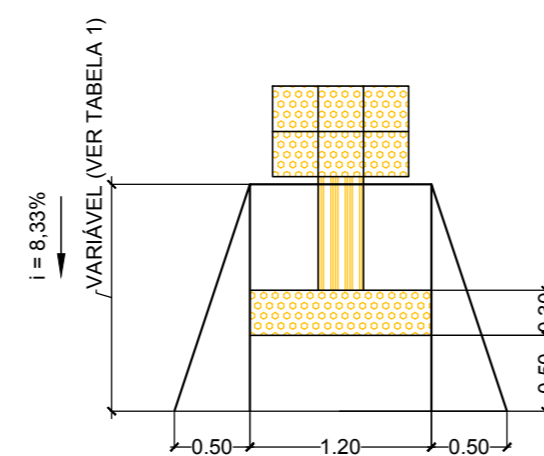
Para saber o comprimento correto, multiplique a altura do meio fio por 12.

NOTAS:

- 1- PARA DEFINIÇÃO DE TIPO DE GUIA REBAIXADA, VERIFICAR DESNÍVEL DO MEIO-FIO E LARGURA DAS CALÇADAS CONFORME TABELA 1;
- 2- ONDE HOUVER OBSTÁCULOS (POSTES, LIVEIRAS, ETC.) PREVER SINALIZAÇÃO COM O PISO PODOTÁTIL, CONFORME ABNT NBR 16537/16;
- 3- A INCLINAÇÃO DAS CALÇADAS NO SENTIDO TRANSVERSAL DEVE TER NO MÁXIMO 3% CONFORME NBR 9050;
- 4- AS CALÇADAS DEVEM SER EXECUTADAS PELA PREFEITURA DE ACORDO COM AS CONDIÇÕES LOCAIS.



DETALHE 04 - ESQUINA REBAIXADA ESCALA: 1/100



DETALHE 03 - RAMPA ACESSÍVEL ESCALA: 1/50

**PROJETO ARQUITETÔNICO**

FOLHA 01

ASSUNTO - REFERÊNCIAS / DETALHES CALÇADAS ACESSÍVEIS  
 LOCAL - VIAS URBANAS CENTRAIS DO MUNICÍPIO DE BASTOS/SP  
 PROPRIETÁRIO - PREFEITURA MUNICIPAL DE BASTOS  
 ESCALAS - INDICADAS

SITUAÇÃO VIDE MAPA

ÁREAS

PISO DIREÇÃO ----- 5.815,20m  
 PISO ALERTA ----- 10,40m  
 CALÇADA DEMOLIR ----- 490,21m<sup>2</sup>  
 CALÇADA CONSTRUIR ----- 608,84m<sup>2</sup>

MANOEL IRONIDES ROSA:03376122857  
 Assinado de forma digital por MANOEL IRONIDES ROSA:03376122857  
 Dados: 2022.06.10 08:55:22 -03'00'

MANOEL IRONIDES ROSA  
 Prefeito Municipal

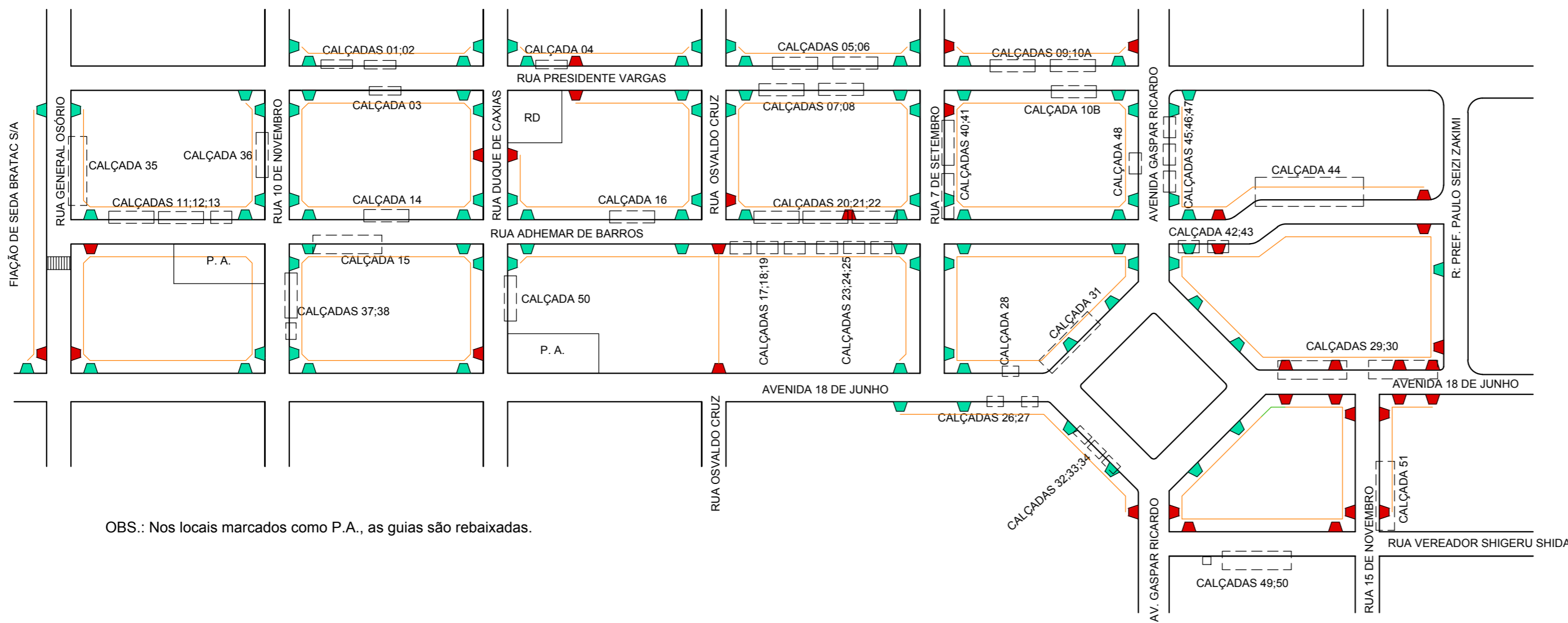
RODRIGO ALEXANDRO MURJIA:26771581837  
 Assinado de forma digital por RODRIGO ALEXANDRO MURJIA:26771581837  
 Dados: 2022.06.13 09:36:00 -03'00'

RODRIGO ALEXANDRO MURJIA  
 Secretário Municipal de Planejamento

SERGIO MASAO HOSSOYA:26571975823  
 Assinado de forma digital por SERGIO MASAO HOSSOYA:26571975823  
 Dados: 2022.06.10 08:58:07 -03'00'

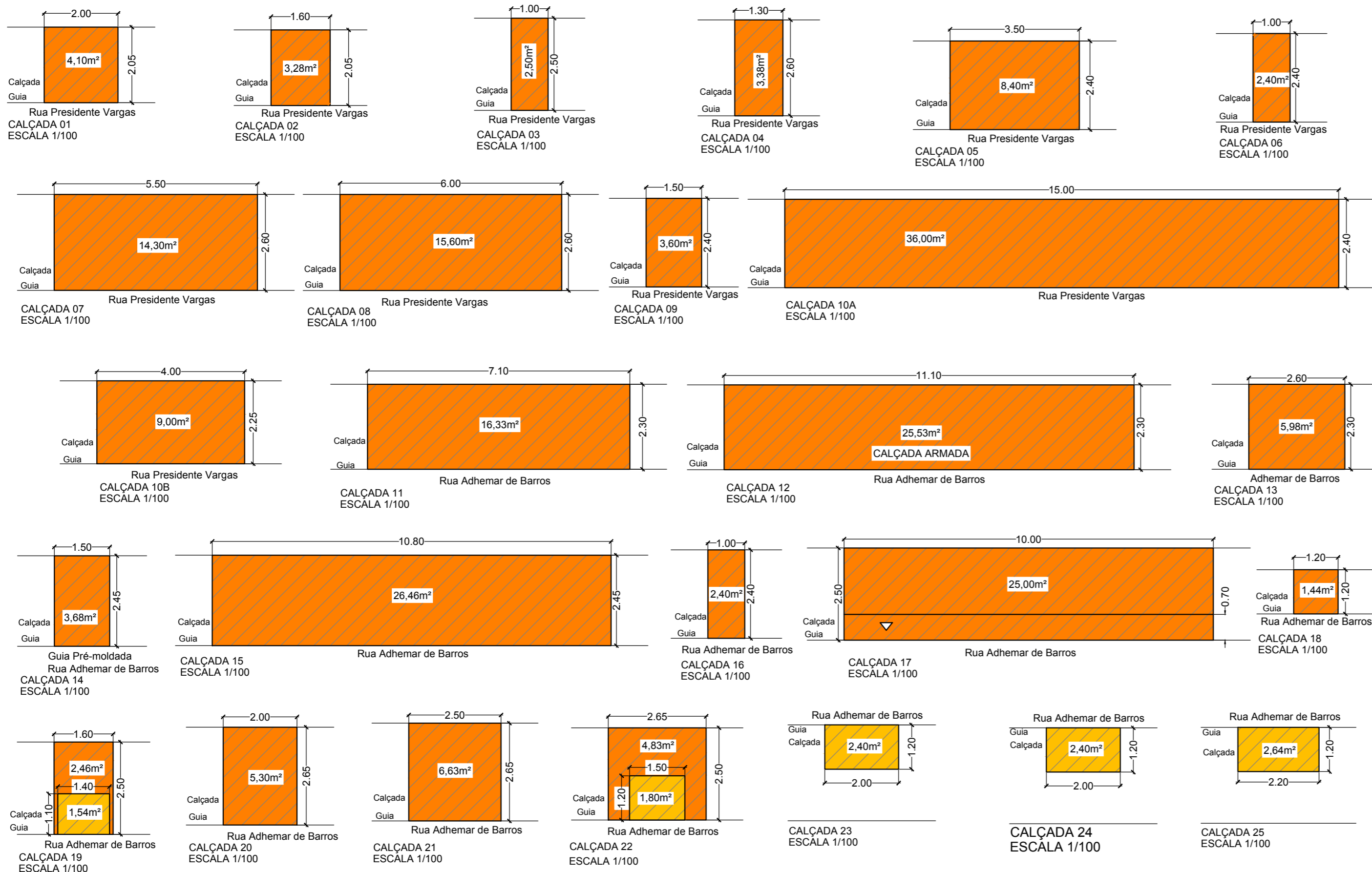
ENGº SERGIO MASAO HOSSOYA  
 CREA 5061329667

BASTOS, 10 DE JUNHO DE 2022



- LEGENDA**
- EXECUÇÃO DE CALÇADA
  - DEMOLIÇÃO E EXECUÇÃO DE CALÇADA
  - DEMOLIÇÃO
  - RAMPAS A EXECUTAR
  - RAMPAS EXISTENTES A REGULARIZAR
  - PISO TÁTIL EXISTENTE
  - PISO TÁTIL
  - POSTO DE ABASTECIMENTO
  - RODOVIÁRIA (DESTIVADA)
  - FAIXA DE PEDESTRE ELEVADA

OBS.: Nos locais marcados como P.A., as guias são rebaixadas.



**PROJETO ARQUITETÔNICO** FOLHA 02

ASSUNTO - REFERÊNCIAS / DETALHES CALÇADAS ACESSÍVEIS  
 LOCAL - VIAS URBANAS CENTRAIS DO MUNICÍPIO DE BASTOS/SP  
 PROPRIETÁRIO - PREFEITURA MUNICIPAL DE BASTOS  
 ESCALAS - INDICADAS

**SITUAÇÃO**  
 VIDE MAPA

**ÁREAS**

PISO DIREÇÃO ----- 5.815,20m  
 PISO ALERTA ----- 10,40m  
 CALÇADA DEMOLIR ----- 490,21m²  
 CALÇADA CONSTRUIR ----- 608,84m²

MANOEL IRONIDES ROSA:03376122857  
 Assinado de forma digital por MANOEL IRONIDES ROSA:03376122857  
 Dados: 2022.06.13 10:38:50 -03'00'

MANOEL IRONIDES ROSA  
 Prefeito Municipal

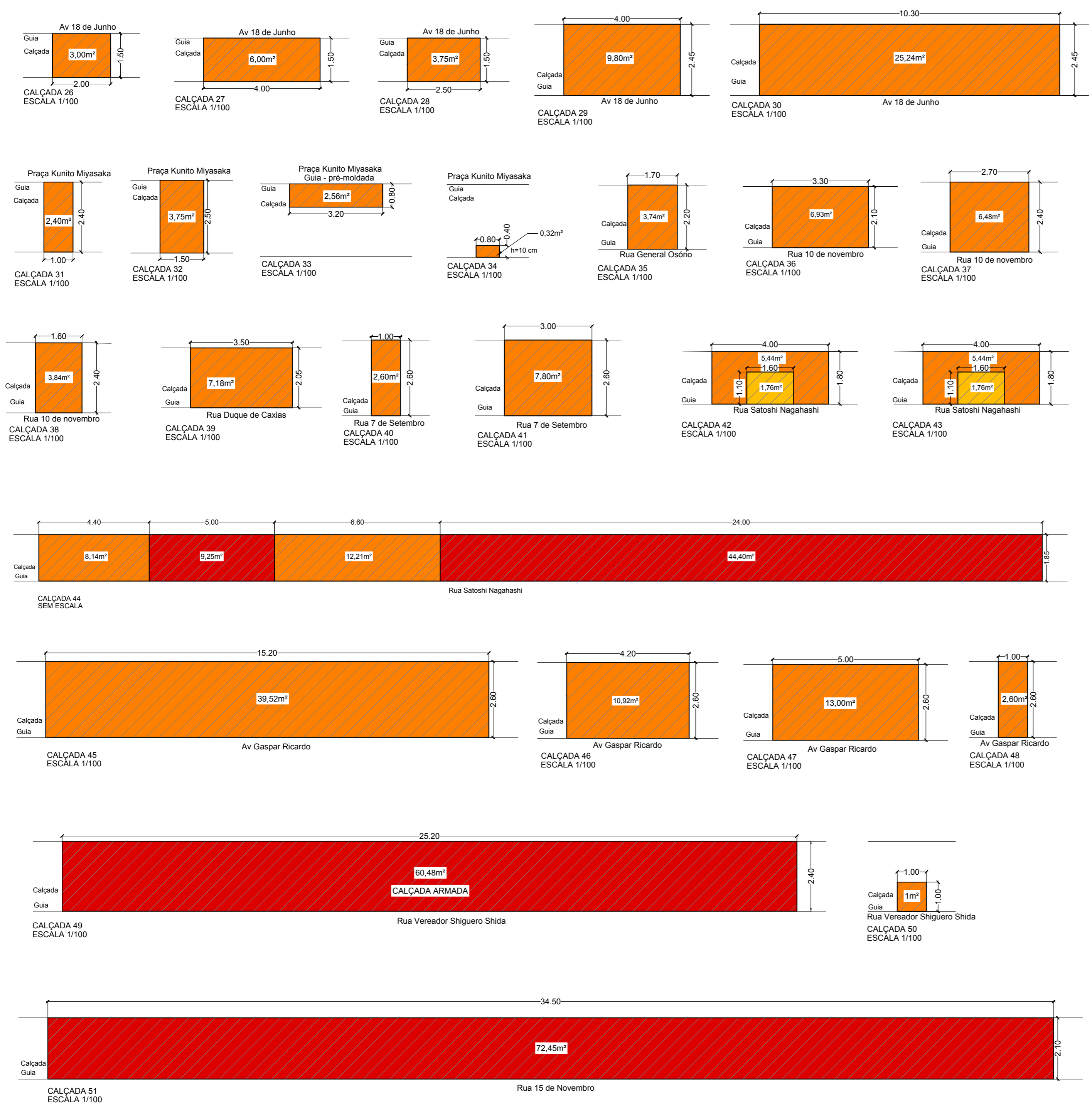
RODRIGO ALEXANDRO MURJIA:26771581837  
 Assinado de forma digital por RODRIGO ALEXANDRO MURJIA:26771581837  
 Dados: 2022.06.13 11:06:19 -03'00'

RODRIGO ALEXANDRO MURJIA  
 Secretário Municipal de Planejamento

SERGIO MASAO HOSSOYA:26571975823  
 Assinado de forma digital por SERGIO MASAO HOSSOYA:26571975823  
 Dados: 2022.06.13 10:36:39 -03'00'

ENGº SERGIO MASAO HOSSOYA  
 CREA 5061329667

BASTOS, 10 DE JUNHO DE 2022

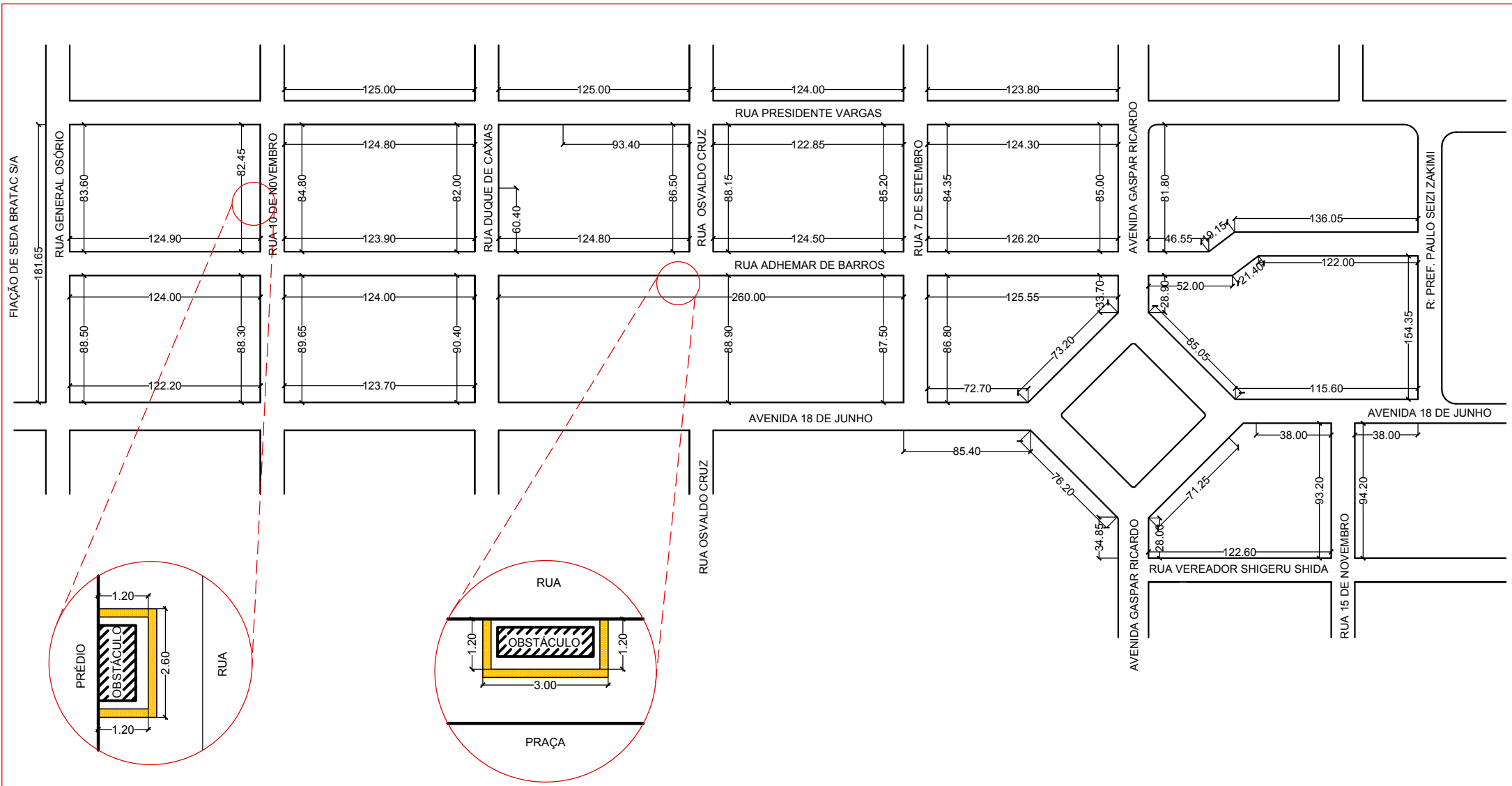


- LEGENDA**
- EXECUÇÃO DE CALÇADA
  - DEMOLIÇÃO E EXECUÇÃO DE CALÇADA
  - DEMOLIÇÃO

**PROJETO ARQUITETÔNICO** FOLHA 03

**ASSUNTO - REFERÊNCIAS / DETALHES CALÇADAS ACESSÍVEIS**  
**LOCAL - VIAS URBANAS CENTRAIS DO MUNICÍPIO DE BASTOS/SP**  
**PROPRIETÁRIO - PREFEITURA MUNICIPAL DE BASTOS**  
**ESCALAS - INDICADAS**

<p><b>SITUAÇÃO</b> VIDE MAPA</p>	<p><b>MANOEL IRONIDES</b> Assinado de forma digital por MANOEL IRONIDES          ROSA:03376122857 ROSA:03376122857          7 Dados: 2022.06.13 10:38:36 -03'00'</p> <p style="text-align: center;"><b>MANOEL IRONIDES ROSA</b> Prefeito Municipal</p> <p><b>RODRIGO ALEXANDRO MURJIA</b> Assinado de forma digital por RODRIGO ALEXANDRO MURJIA:26771581837          MURJIA:26771581837 Dados: 2022.06.13 11:07:42 -03'00'</p> <p style="text-align: center;"><b>RODRIGO ALEXANDRO MURJIA</b> Secretário Municipal de Planejamento</p> <p><b>SERGIO MASAO HOSSOYA</b> Assinado de forma digital por SERGIO MASAO HOSSOYA:26571975823          HOSSOYA:26571975823 Dados: 2022.06.13 10:36:59 -03'00'</p> <p style="text-align: center;"><b>ENGº SERGIO MASAO HOSSOYA</b> CREA 5061329667</p>
<p><b>ÁREAS</b></p>	<p>PISO DIREÇÃO ----- 5.815,20m          PISO ALERTA ----- 10,40m          CALÇADA DEMOLIR ----- 490,21m²          CALÇADA CONSTRUIR ----- 608,84m²</p>
<p><b>BASTOS, 10 DE JUNHO DE 2022</b></p>	



**PREFEITURA MUNICIPAL DE BASTOS**  
**SECRETARIA MUNICIPAL DE PLANEJAMENTO**

Rua Adhemar de Barros, nº 600 - Centro  
 Bastos/SP - CEP 17690-000 - e-mail: planejamento@bastos.sp.gov.br

ASSUNTO  
 REFERÊNCIA/ DETALHES CALÇADAS ACESSÍVEIS

LOCAL  
 Vias Urbanas Centrais do Município de Bastos/SP

SEM  
 ESCALA

FOLHA  
 04