

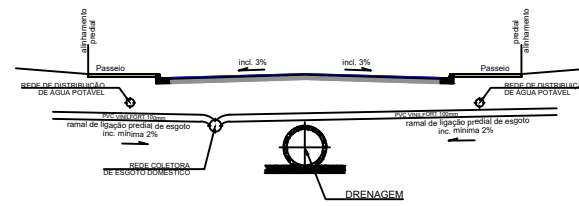
A REDE COLETORA ESTÁ LOCALIZADA NO TERÇO MAIS BAIXO DO LEITO CARROÇÁVEL DAS RUAS, COM RAMAIS DOMICILIARES DOS DOIS LADOS DA RUA E COM SUAS EXTREMIDADES NOS PASSEIOS, DEVIDAMENTE LACRADAS E IDENTIFICADAS. O RAMAL DEVE SER INTERLIGADO À REDE ATRAVÉS DA CONEXÃO TÊ-IOU JUNÇÃO E SEMPRE ESTAR NA PARTE MAIS BAIXA DO LOTE, A 1 METRO DA DIVISA ENTRE OS LOTES.

LEGENDA

- PERÍMETRO DO EMPREENDIMENTO
- LIMITES A.P.P. E FAIXAS NON AEDIFICANDI
- ÁREA VERDE / A.P.P.
- POÇO DE VISITA À EXECUTAR (PV) 80 unidades
- REDE PRINCIPAL À EXECUTAR PVC Ø 150mm 6.487,03m
- NÚMERO PV / COTA TAMPA PV / ALTURA PV / COTA FUNDO PV
- NÚMERO PV COM TUBO DE QUEDA / COTA TAMPA PV / ALTURA PV / COTA CHEGADA TUBO QUEDA / COTA FUNDO PV

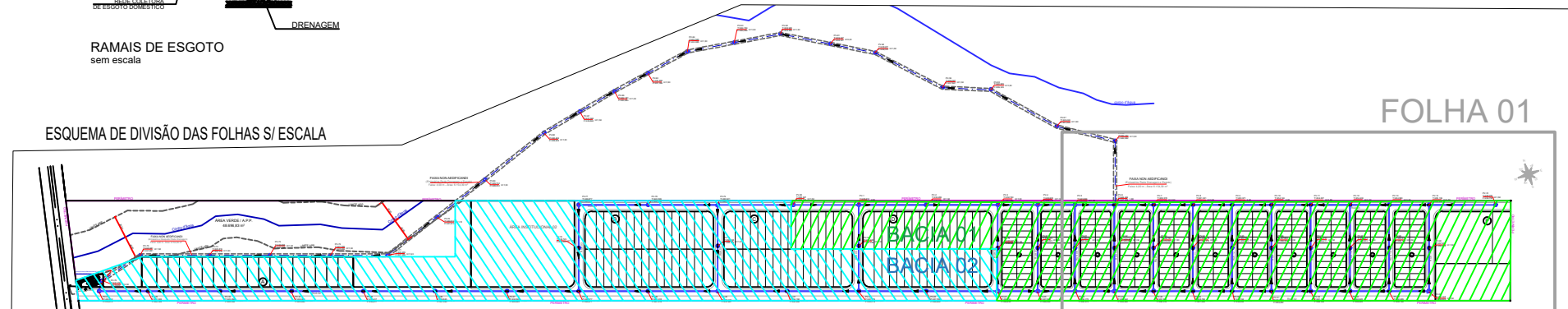
BACIA 01 - IMÓVEIS BENEFICIADOS - 288 UNIDADES

BACIA 02 - IMÓVEIS BENEFICIADOS - 91 UNIDADES

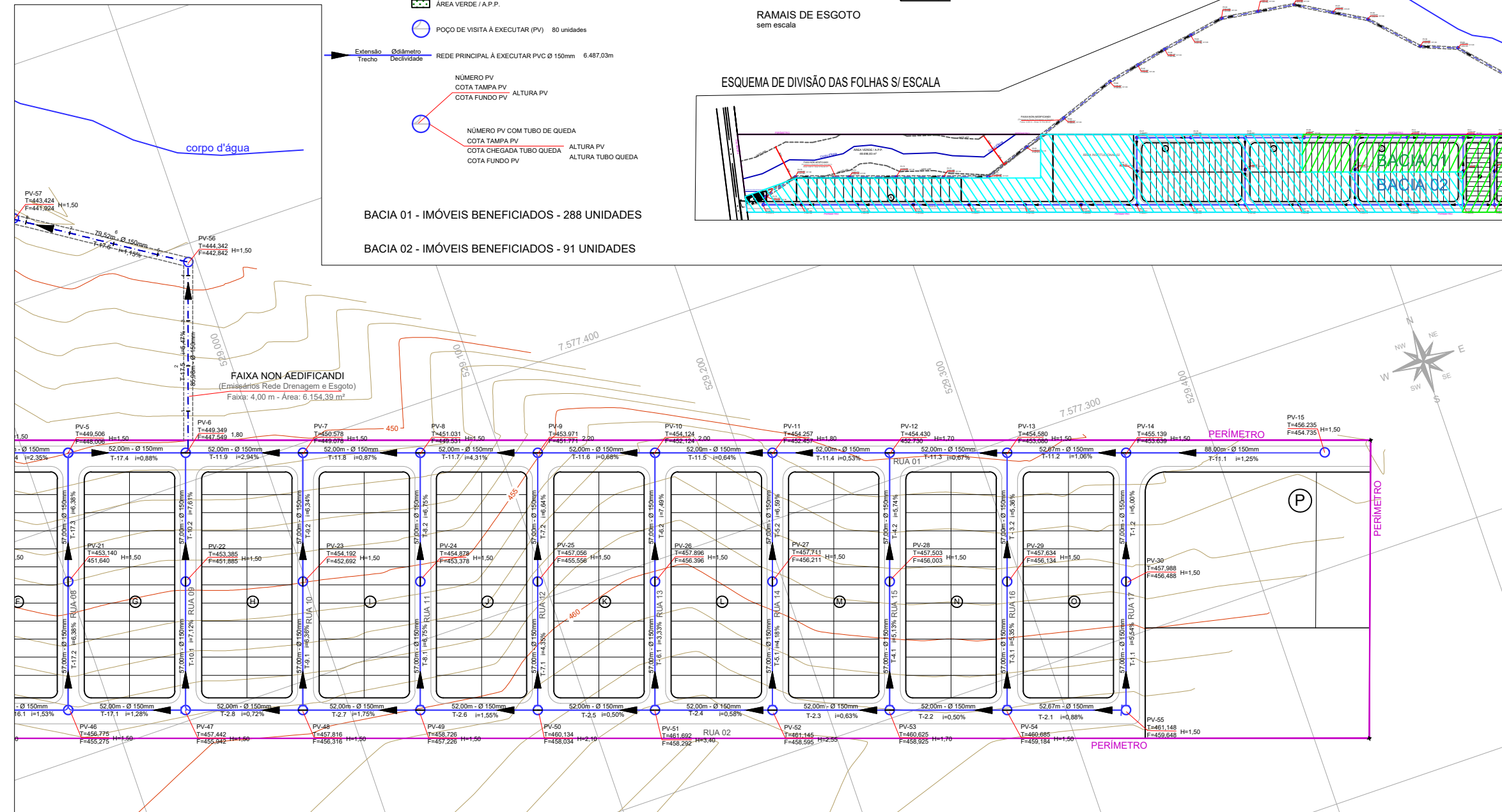



RAMAIS DE ESGOTO sem escala

ESQUEMA DE DIVISÃO DAS FOLHAS S/ ESCALA



FOLHA 01



 PREFEITURA MUNICIPAL DE BASTOS	
ASSUNTO - COLETA E AFASTAMENTO ESGOTO - PLANTA EMPREENDIMENTO - PARQUE RESIDENCIAL E COMERCIAL NORTE LOCAL - ESTRADA MUNICIPAL BAS-010 PROPRIETÁRIA - PREFEITURA MUNICIPAL DE BASTOS ESCALAS - 1:1.000	
LOCALIZAÇÃO	DECLARO QUE A APROVAÇÃO DO PROJETO NÃO IMPLICA NO RECONHECIMENTO POR PARTE DA PREFEITURA NO DIREITO DE PROPRIEDADE DO TERRENO. Proprietário: PREFEITURA MUNICIPAL DE BASTOS CNPJ/MF 45.547.403/0001-93
VER INTERIOR DA FOLHA	MANOEL IRONIDES ROSA PREFEITO MUNICIPAL
QUADRO DE ÁREAS VER PROJETO DE PARCELAMENTO	AUTOR E RESPONSÁVEL TÉCNICO ALTON GREMES ITA ENG. CIVIL - CREA/SP-506.892.518-8 ART. - 28027230200138144
20/04/2023 PREFEITURA MUNICIPAL DE BASTOS SECRETARIA MUNICIPAL DE PLANEJAMENTO	