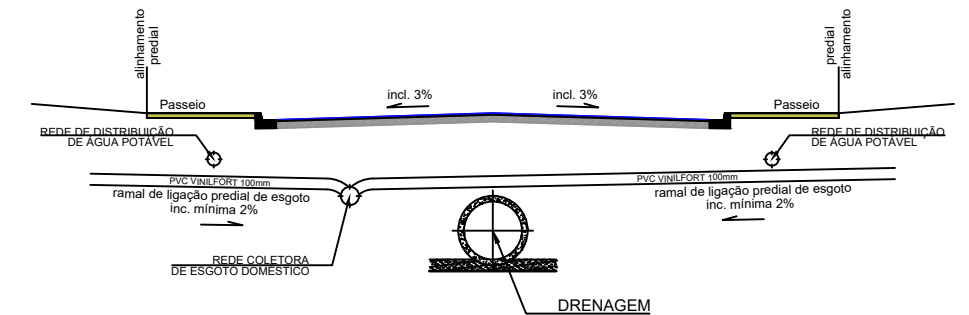
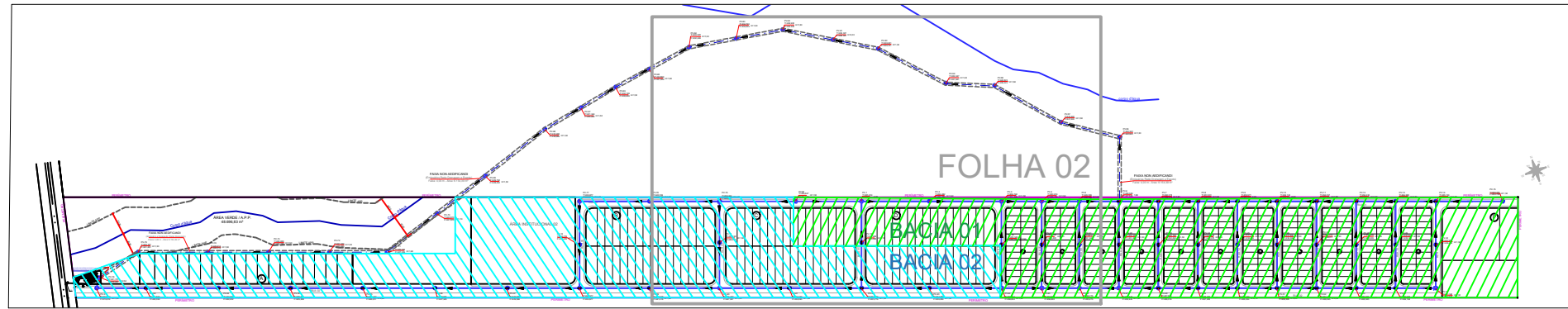
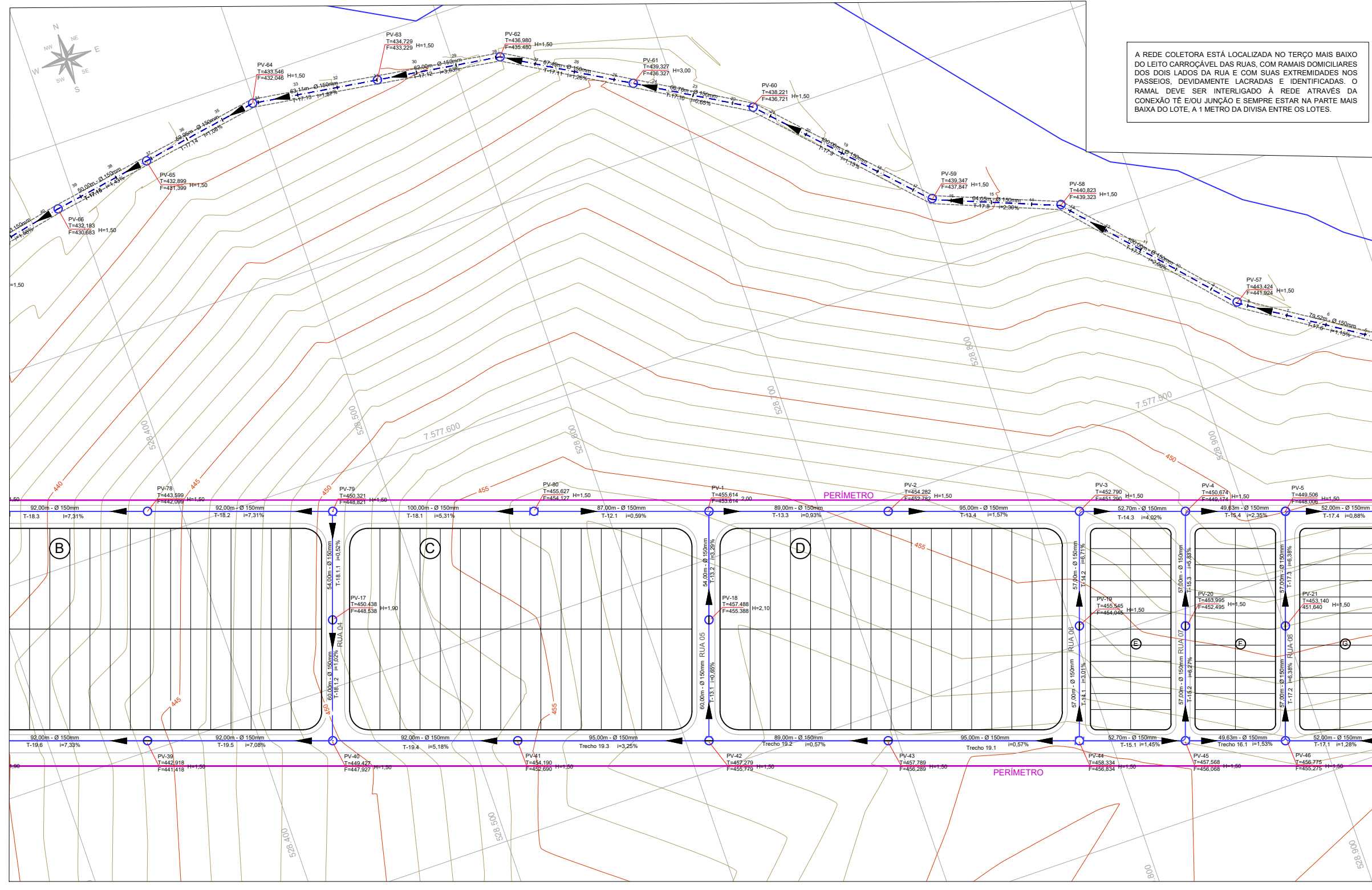


ESQUEMA DE DIVISÃO DAS FOLHAS



RAMAIS DE ESGOTO sem escala



A REDE COLETORA ESTÁ LOCALIZADA NO TERÇO MAIS BAIXO DO LEITO CARROÇÁVEL DAS RUAS, COM RAMAIS DOMICILIARES DOS DOIS LADOS DA RUA E COM SUAS EXTREMIDADES NOS PASSEIOS, DEVIDAMENTE LACRADAS E IDENTIFICADAS. O RAMAL DEVE SER INTERLIGADO À REDE ATRAVÉS DA CONEXÃO TÊ E/OU JUNÇÃO E SEMPRE ESTAR NA PARTE MAIS BAIXA DO LOTE, A 1 METRO DA DIVISA ENTRE OS LOTES.

LEGENDA

- PERÍMETRO DO EMPREENDIMENTO
- LIMITES A.P.P. E FAIXAS NON AEDIFICANDI
- ÁREA VERDE / A.P.P.
- POÇO DE VISITA A EXECUTAR (PV) 80 unidades
- REDE PRINCIPAL A EXECUTAR PVC Ø 150mm 6.487,03m
- NÚMERO PV  
COTA TAMPA PV ALTURA PV  
COTA FUNDO PV ALTURA PV
- NÚMERO PV COM TUBO DE QUEDA  
COTA TAMPA PV ALTURA PV  
COTA CHEGADA TUBO QUEDA ALTURA TUBO QUEDA  
COTA FUNDO PV ALTURA TUBO QUEDA

PREFEITURA MUNICIPAL DE BASTOS

ASSUNTO - COLETA E AFASTAMENTO ESGOTO - PLANTA  
 EMPREENDIMENTO - PARQUE RESIDENCIAL E COMERCIAL NORTE  
 LOCAL - ESTRADA MUNICIPAL BAS-010  
 PROPRIETÁRIA - PREFEITURA MUNICIPAL DE BASTOS  
 ESCALAS - 1:1.000

LOCALIZAÇÃO	DECLARO QUE A APROVAÇÃO DO PROJETO NÃO IMPLICA NO RECONHECIMENTO POR PARTE DA PREFEITURA NO DIREITO DE PROPRIEDADE DO TERRENO. Proprietário: PREFEITURA MUNICIPAL DE BASTOS CNPJ/MF: 45.547.403/0001-93
VER INTERIOR DA FOLHA	MANOEL IRONIDES ROSA PREFEITO MUNICIPAL
QUADRO DE ÁREAS VER PROJETO DE PARCELAMENTO	AUTOR E RESPONSÁVEL TÉCNICO AILTON GREMES ITA ENG. CIVIL - CREA/SP-506.892.518-8 ART. 28027230200138144