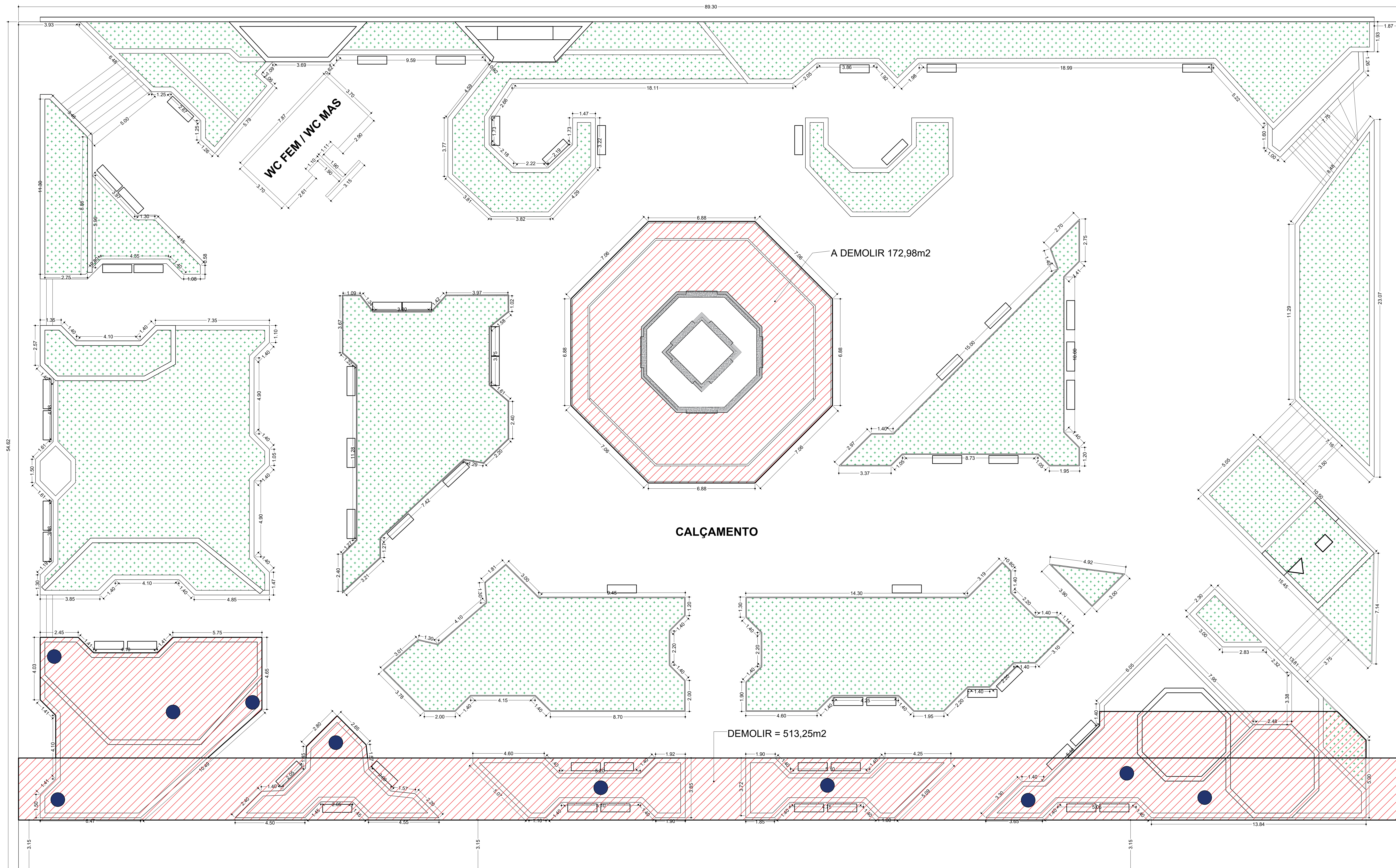


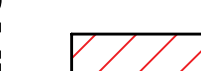




AV. 18 DE JUNHO



PLANTA (Situação Atual)

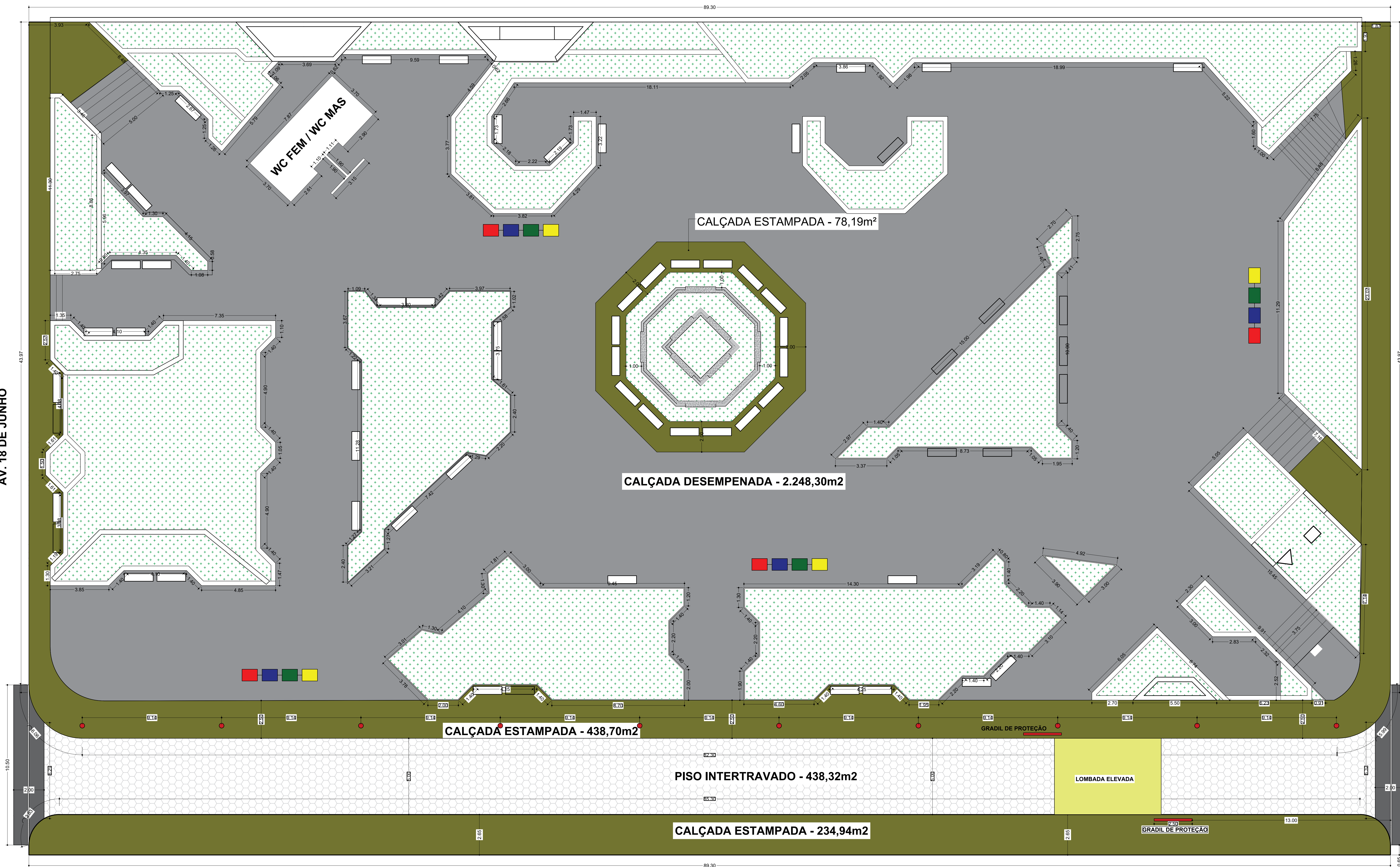
ESCALA 1:100

RUA ADHEMAR DE BARROS

-  ÁREA A DEMOLIR E RETIRADA DO PISO (Prefeitura)...A= 3.438,45 m²
-  CALÇAMENTO (Concreto desempenado)...A= 2.248,30m²
-  CALÇAMENTO (Pedra)...A= 438,32m²
-  CALÇADA ESTAMPADA.....A= 751,83m²
-  POSTES A SEREM DESLOCADOS

 PROJETO ARQUITETÔNICO FOLHA 01/02 (PLANTA DETALHES)	
ASSUNTO - REFORMA DA PRAÇA SENJIRO HATANAKA LOCAL - AVENIDA 18 DE JUNHO, CENTRO - BASTOS/SP PROPRIETÁRIA - PREFEITURA MUNICIPAL DE BASTOS ESCALA - INDICADAS	
SITUAÇÃO SEM ESCALA 	Prop: PREFEITURA MUNICIPAL DE BASTOS CNPJ: 45.547.403/0001-93 SÉRGIO MASAO HOSSOYA Engº - CREA/SP 50613296/7
QUADRO DE ÁREAS TERRENO 4.878,00m ² DEMAS ÁREAS SEGUE LEGENDA	MANOEL IRONIDES ROSA Prefeito Municipal
PREFEITURA MUNICIPAL DE BASTOS Rua Adhemar de Barros, 515 - Telefone (14) 3478-6803 - Centro Bastos/SP - CEP 17890-000 - e-mail: planejamento@bastos.sp.gov.br	

AV. 18 DE JUNHO

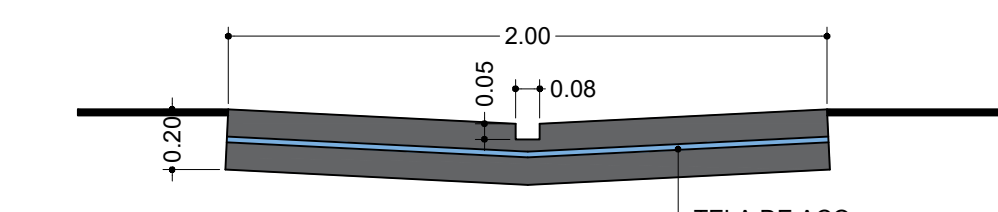
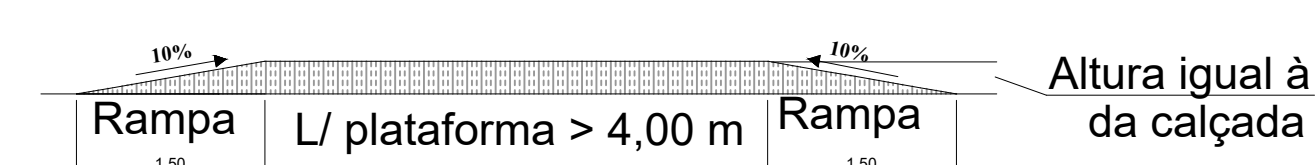


PLANTA (Situação Pretendida)

ESCALA 1:100

Detalhe

Escala 1/100



Detalhe Sarjetão S/ Esc.

RUA ADHEMAR DE BARROS

- ÁREA A DEMOLIR E RETIRADA DO PISO (Prefeitura)...A= 3.438,45 m²
- CALÇAMENTO (Concreto desempenado)...A= 2.248,30m²
- CALÇAMENTO (Pedra)...A= 438,32m²
- CALÇADA ESTAMPADA.....A= 751,83m²
- POSTES DESLOCADOS
- LIXEIRAS

 PROJETO ARQUITETÔNICO FOLHA 02/02 (PLANTA DETALHES)	
ASSUNTO - REFORMA DA PRAÇA SENJIRO HATANAKA LOCAL - AVENIDA 18 DE JUNHO, CENTRO - BASTOS/SP PROPRIETÁRIA - PREFEITURA MUNICIPAL DE BASTOS ESCALA - INDICADAS	
SITUAÇÃO SEM ESCALA 	Prop: PREFEITURA MUNICIPAL DE BASTOS CNPJ: 45.547.403/0001-93 SÉRGIO MASAO HOSSOYA Engº - CREA/SP 5061329667
QUADRO DE ÁREAS TERRENO 4.878,00m² DEMAIS ÁREAS SEGUE LEGENDA	MANOEL IRONIDES ROSA Prefeito Municipal
PREFEITURA MUNICIPAL DE BASTOS Rua Adhemar de Barros, 515 - Telefone (14) 3478-6803 - Centro Bastos/SP - CEP 17890-000 - e-mail: planejamento@bastos.sp.gov.br	