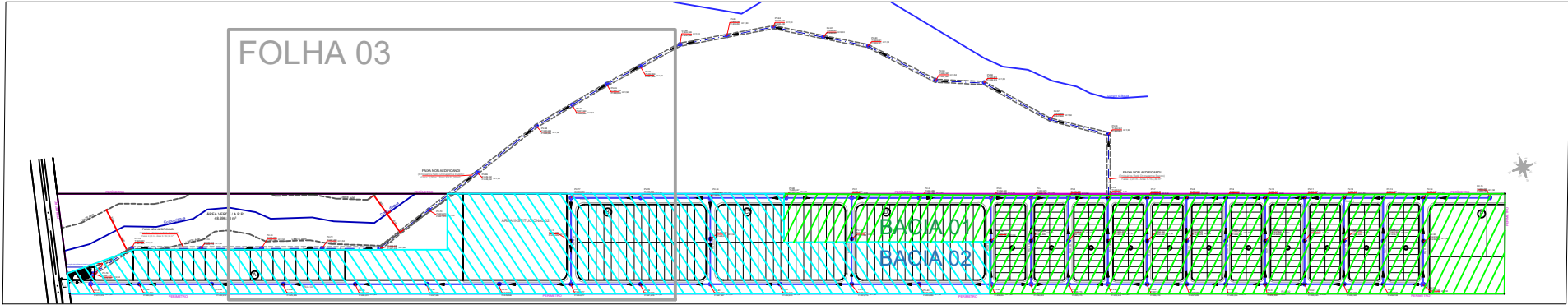
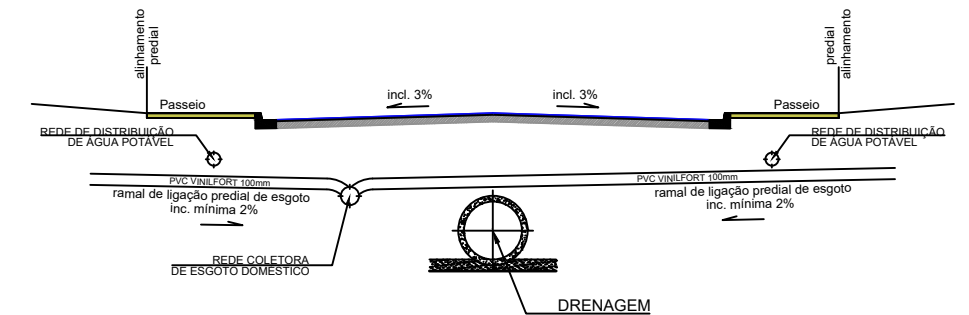


ESQUEMA DE DIVISÃO DAS FOLHAS

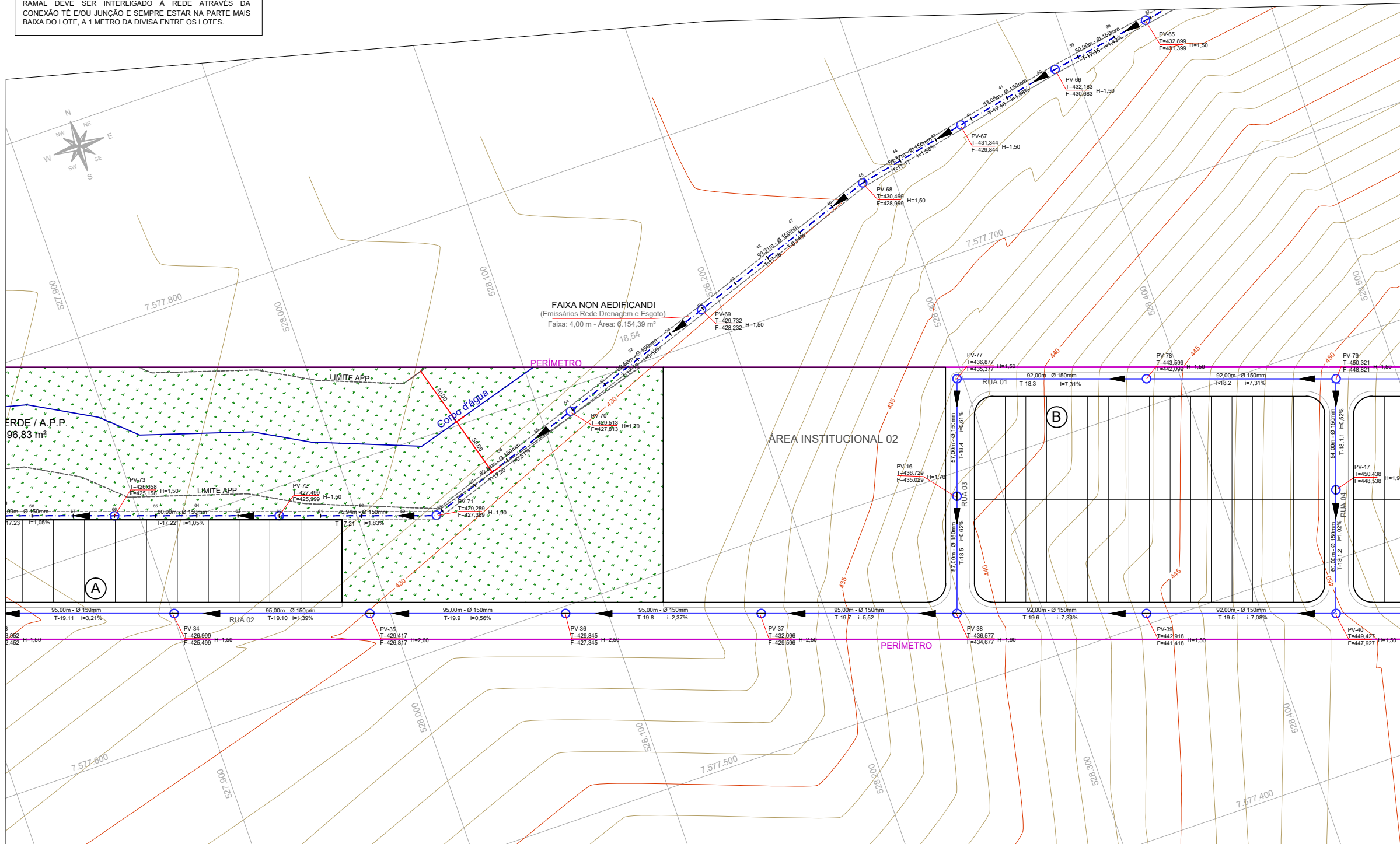
FOLHA 03



A REDE COLETORA ESTÁ LOCALIZADA NO TERÇO MAIS BAIXO DO LEITO CARROÇÁVEL DAS RUAS, COM RAMAIS DOMICILIARES DOS DOIS LADOS DA RUA E COM SUAS EXTREMIDADES NOS PASSEIOS, DEVIDAMENTE LACRADAS E IDENTIFICADAS. O RAMAL DEVE SER INTERLIGADO À REDE ATRAVÉS DA CONEXÃO TÊ E/OU JUNÇÃO E SEMPRE ESTAR NA PARTE MAIS BAIXA DO LOTE, A 1 METRO DA DIVISA ENTRE OS LOTES.



RAMAIS DE ESGOTO sem escala



LEGENDA

- PERÍMETRO DO EMPREENDIMENTO
- LIMITES A.P.P. E FAIXAS NON AEDIFICANDI
- ÁREA VERDE / A.P.P.
- POÇO DE VISITA À EXECUTAR (PV) 80 unidades
- Extensão Ø/diâmetro Trecho Declividade REDE PRINCIPAL À EXECUTAR PVC Ø 150mm 6.487,03m
- NÚMERO PV
COTA TAMPA PV
COTA FUNDO PV ALTURA PV
- NÚMERO PV COM TUBO DE QUEDA
COTA TAMPA PV
COTA CHEGADA TUBO QUEDA ALTURA PV
COTA FUNDO PV ALTURA TUBO QUEDA

PREFEITURA MUNICIPAL DE BASTOS

ASSUNTO - COLETA E AFASTAMENTO ESGOTO - PLANTA
 EMPREENDIMENTO - PARQUE RESIDENCIAL E COMERCIAL NORTE
 LOCAL - ESTRADA MUNICIPAL BAS-010
 PROPRIETÁRIA - PREFEITURA MUNICIPAL DE BASTOS
 ESCALAS - 1:1.000

LOCALIZAÇÃO: VER INTERIOR DA FOLHA

QUADRO DE ÁREAS: VER PROJETO DE PARCELAMENTO

DECLARO QUE A APROVAÇÃO DO PROJETO NÃO IMPLICA NO RECONHECIMENTO POR PARTE DA PREFEITURA NO DIREITO DE PROPRIEDADE DO TERRENO.
 Proprietário: PREFEITURA MUNICIPAL DE BASTOS
 CNPJ/MF: 45.547.403/0001-93

AUTOR E RESPONSÁVEL TÉCNICO
 MANOEL IRONIDES ROSA
 PREFEITO MUNICIPAL

AUTOR E RESPONSÁVEL TÉCNICO
 AILTON GREMES ITA
 ENG. CIVIL - CREA/SP-506.892.518-8
 ART. - 28027230200138144

20/04/2023 PREFEITURA MUNICIPAL DE BASTOS
 SECRETARIA MUNICIPAL DE PLANEJAMENTO