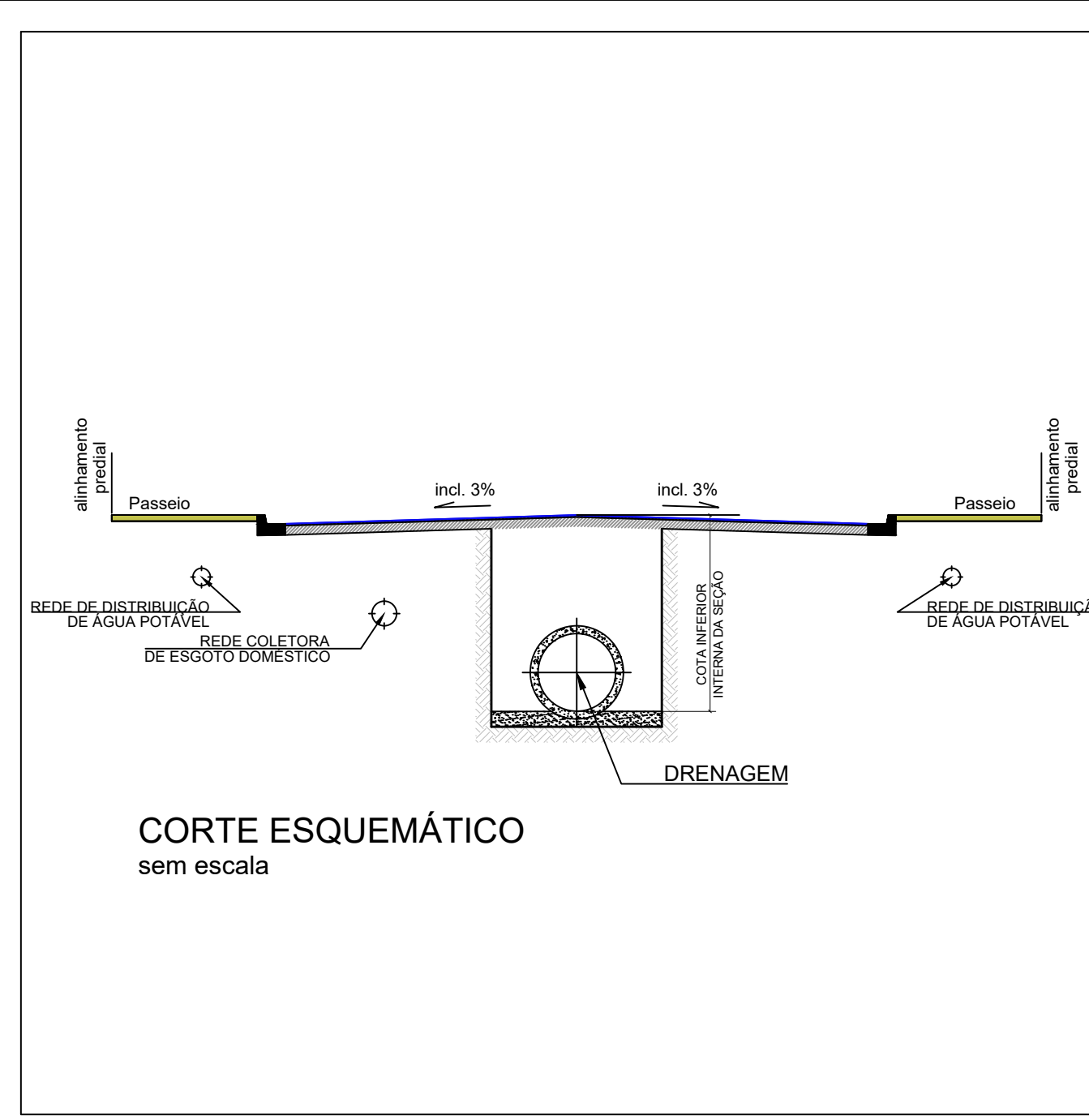
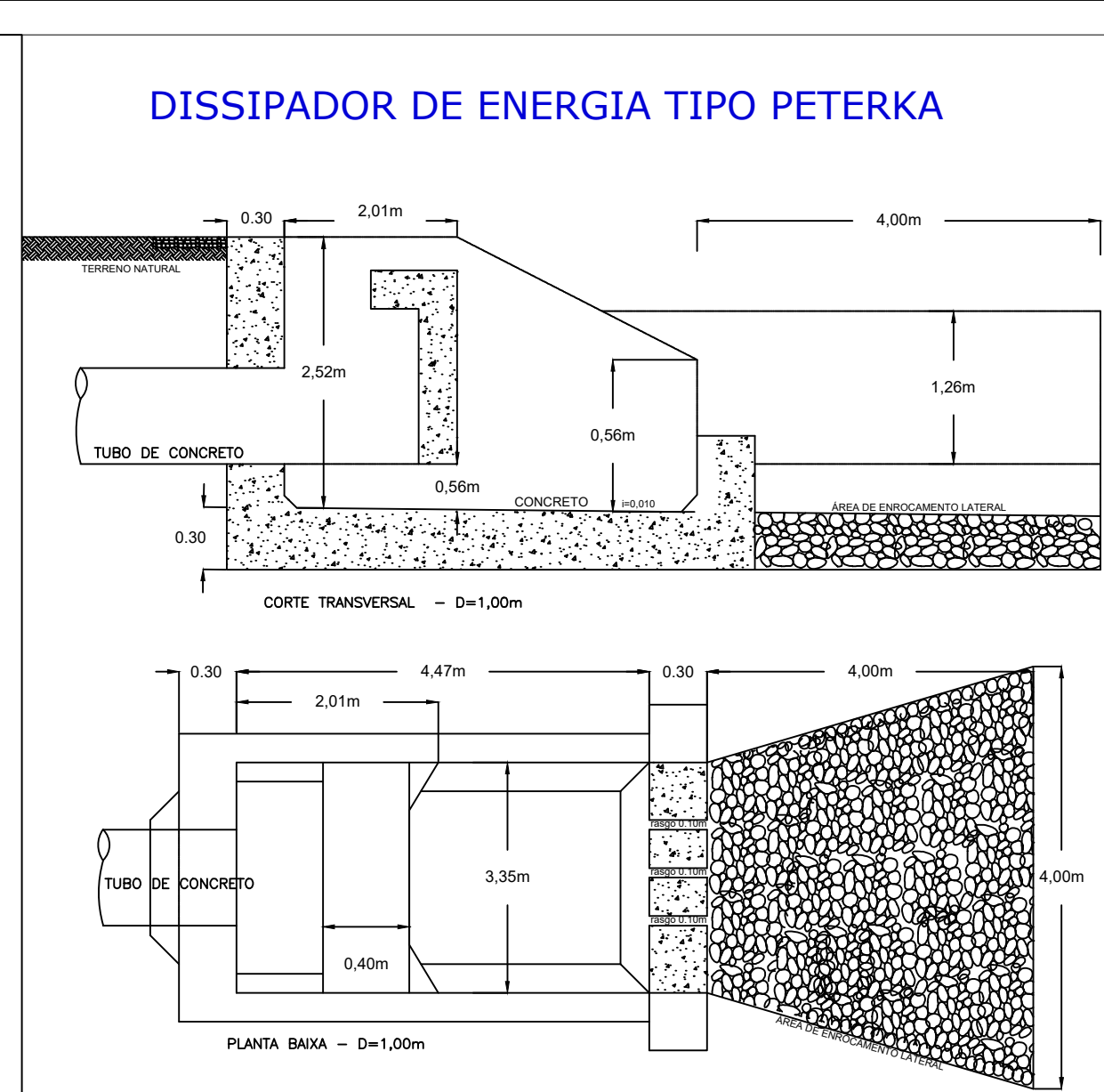
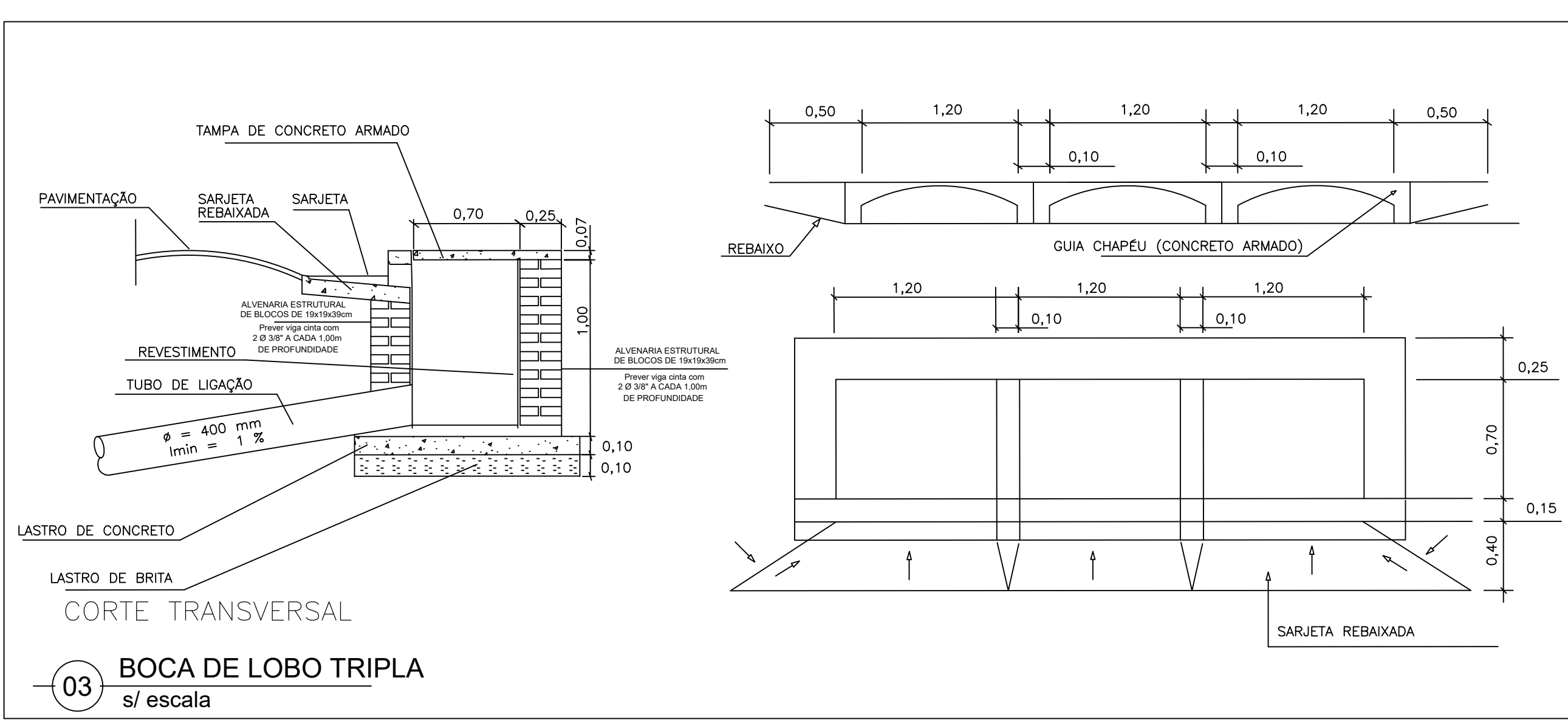
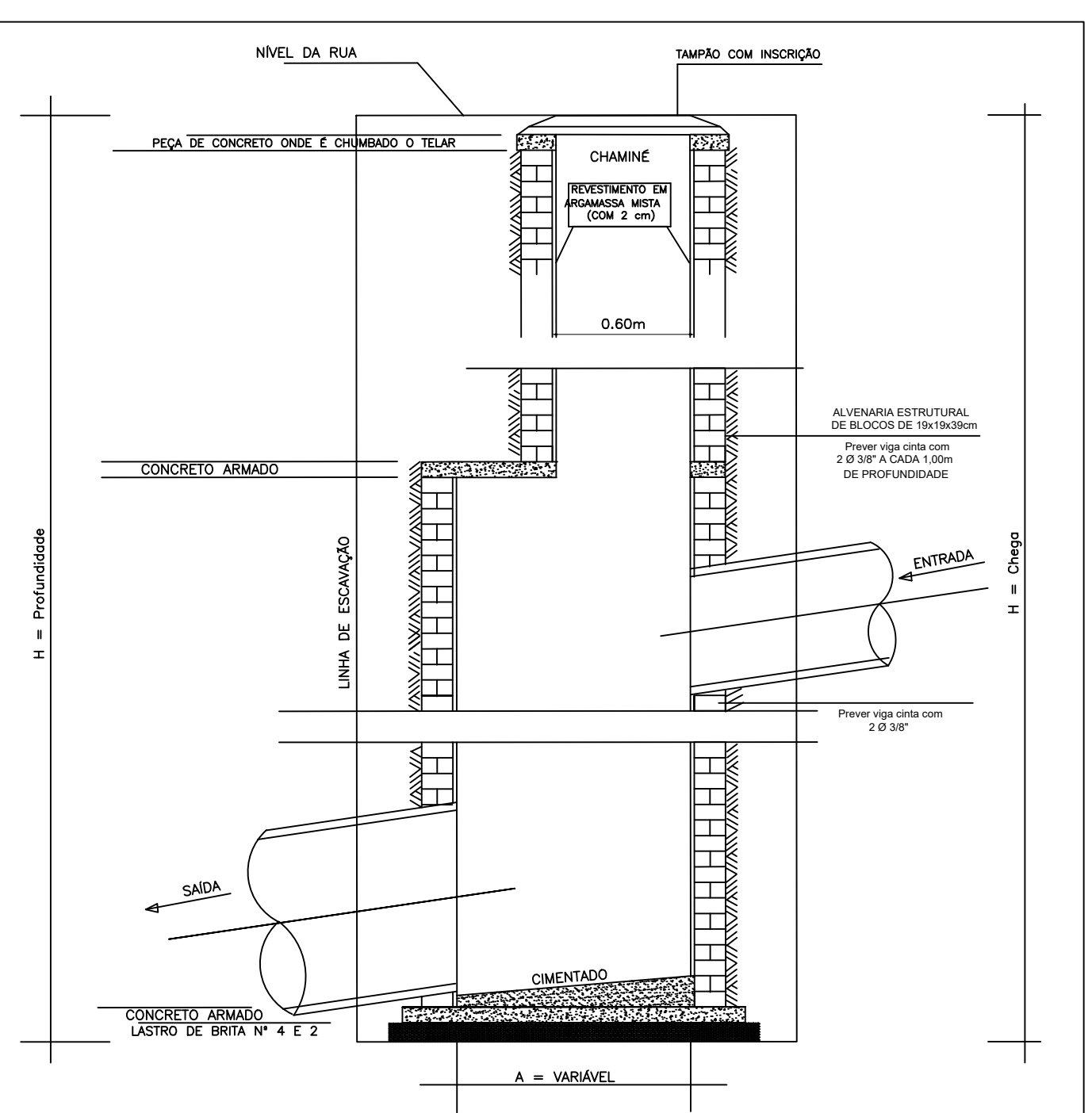
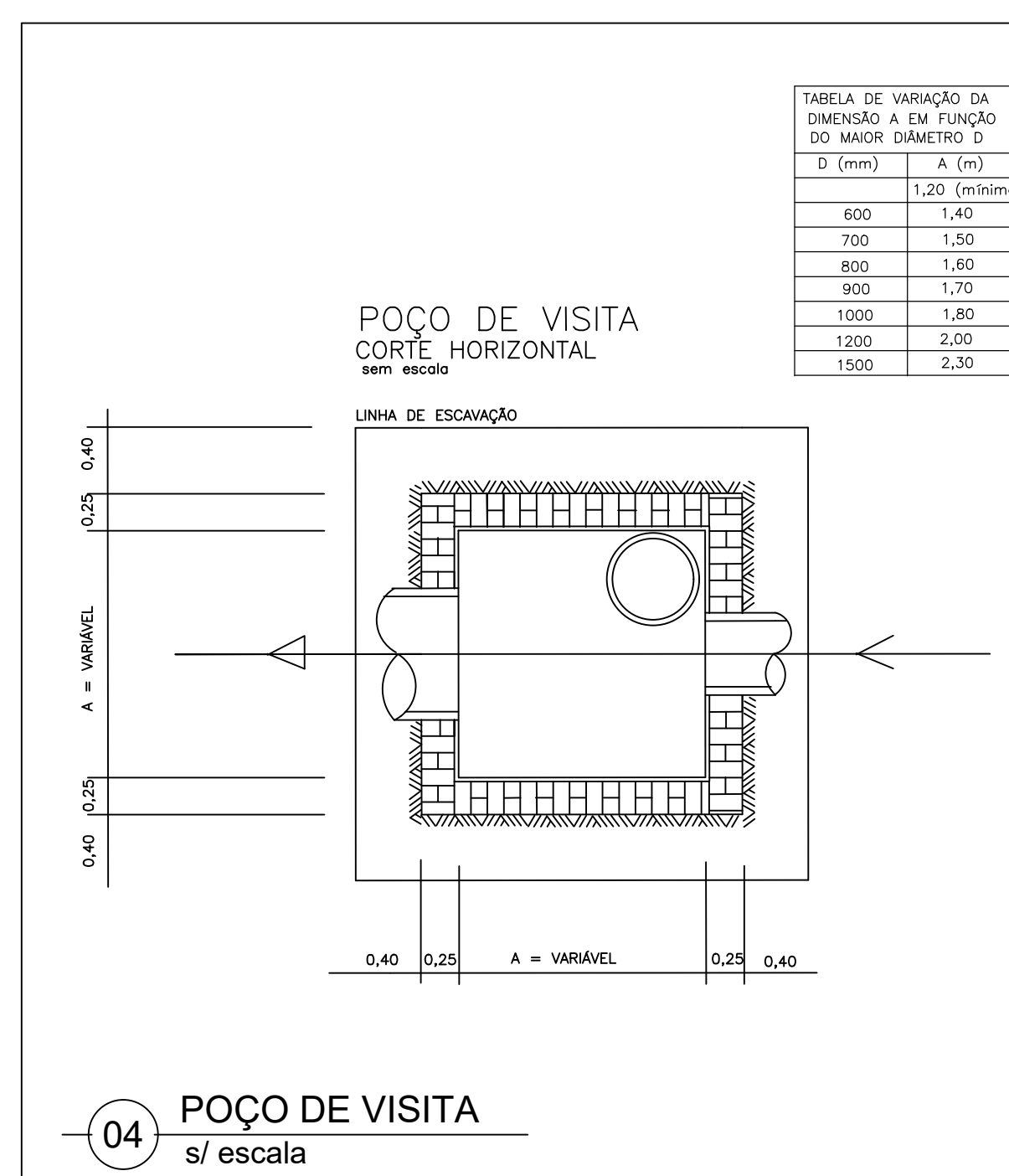
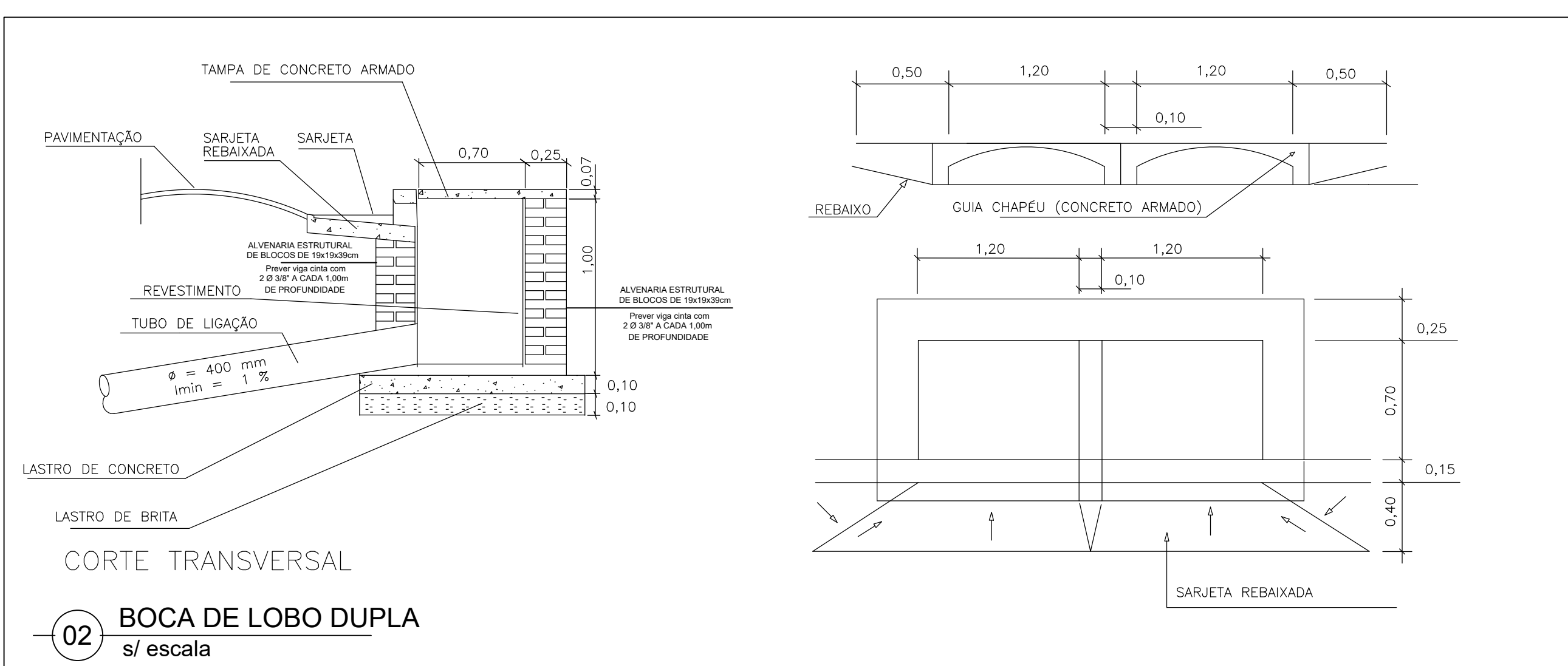
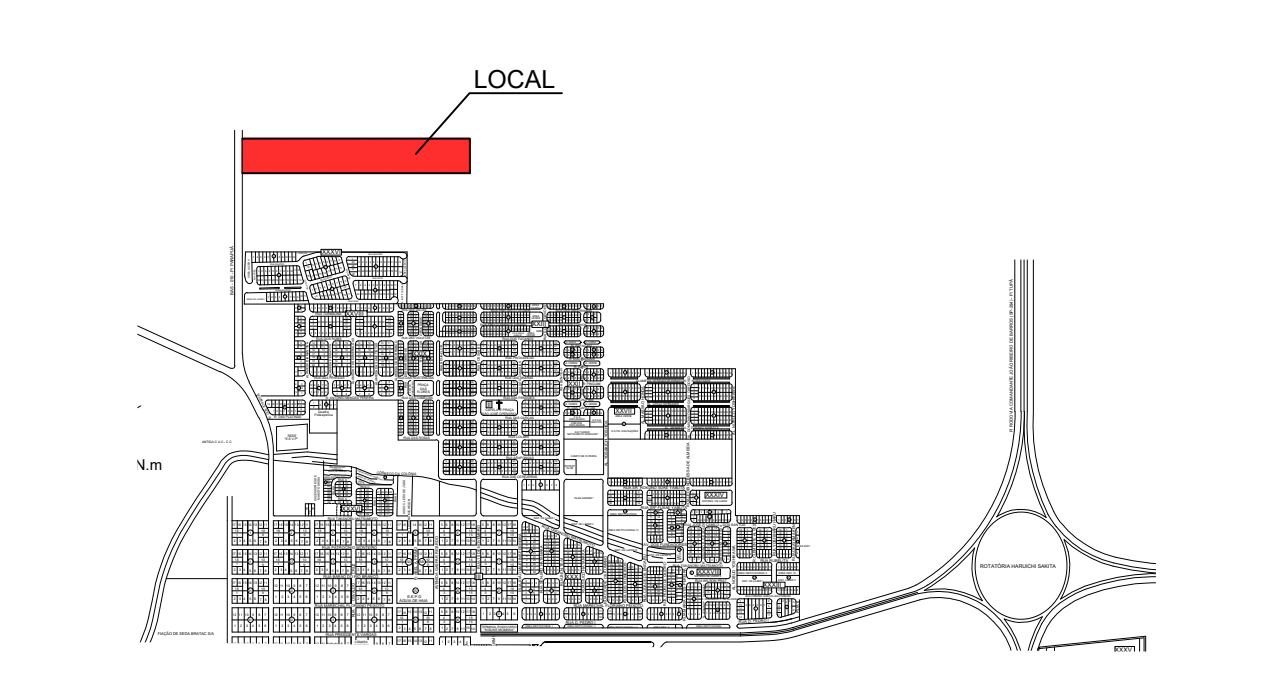


H - Profundidade
Bv - Largura da base da vala
Tv - Largura do topo da vala
hs - Altura do cobrimento
De - Diâmetro externo do tubo
c - Altura do colchão de brita



LIGAÇÕES DAS BOCAS DE LOBO ÀS GALERIAS				
Nº de Bocas de Lobo Atendidas	Seção Ø (m)	Vazão Máxima (l/s)	Declividade Mínima (m/m)	Declividade Máxima (m/m)
1	0,40	120,00	0,003400	0,125000
2	0,40	240,00	0,013400	0,125000
3	0,40	360,00	0,030000	0,125000
4	0,50	480,00	0,016200	0,092800

PROFUNDIDADE MÍNIMA DE VALAS E Pvs DE DRENAGEM		
Diâmetro do tubo (m)	Cobrimento (m)	P. total (m)
0,60	1,35	1,95
0,80	1,35	2,15
1,00	1,35	2,35
1,20	1,35	2,55
1,50	1,35	2,75



PREFEITURA MUNICIPAL DE BASTOS

ASSUNTO - PROJETO DE DRENAGEM DE ÁGUAS PLUVIAIS - DETALHES CONSTRUTIVOS

EMPREENDIMENTO - PARQUE RESIDENCIAL E COMERCIAL NORTE

LOCAL - ESTRADA MUNICIPAL BAS-010

PROPRIETÁRIA - PREFEITURA MUNICIPAL DE BASTOS

ESCALAS - 1:1.000

LOCALIZAÇÃO

VER INTERIOR DA FOLHA

QUADRO DE ÁREAS
VER PROJETO DE PARCELAMENTO

DECLARO QUE A APROVAÇÃO DO PROJETO NÃO IMPLICA NO RECONHECIMENTO POR PARTE DA PREFEITURA NO DIREITO DE PROPRIEDADE DO TERRENO.

Proprietário:
PREFEITURA MUNICIPAL DE BASTOS
CNPJ/MF 45.547.403/0001-93

MANOEL IRONIDES ROSA
PREFEITO MUNICIPAL

AUTOR E RESPONSÁVEL TÉCNICO
AILTON GREMES ITA
ENG. CIVIL - CREA/SP-506.892.518-8
ART.: 28027230200138144

21/12/2.021 **PREFEITURA MUNICIPAL DE BASTOS**
SECRETARIA MUNICIPAL DE PLANEJAMENTO